













## PROPUESTA DE ACCIÓN

### ASPECTO CLAVE: CONSERVACIÓN Y GESTIÓN

Elaboración de un <b>mapa de zonas degradadas</b> del suelo de la ZEPA (acción)	5		25 %
<b>Restauración ecológica</b> (directriz, acción)	4		20 %
Protección general del <b>paisaje</b> y específica de determinados elementos de éste (ramblas, etc.) para evitar cambios en la topografía (norma)	5		25 %
Catalogar y recoger los elementos singulares (cabezos, ramblas, etc.) del <b>patrimonio natural</b> , especialmente el geológico, del ámbito del Plan de Gestión de la ZEPA (diagnóstico)	5		25 %
Elaboración de un manual de <b>tipologías constructivas</b> incorporando criterios de arquitectura sostenible e integrada en el paisaje (acción)	10		50 %
Recoger los elementos del <b>patrimonio histórico</b> del ámbito del Plan de Gestión (diagnóstico)	1		5 %
Programa de <b>seguimiento biológico</b> de especies y de hábitats, incluyendo el seguimiento de atropellos (acción)	10		50 %
Completar los estudios de <b>dinámica poblacional del búho real</b> (acción)	7		35 %
<b>Señalización perimetral</b> de la ZEPA (acción)	6		30 %
Zonificación que especifique los <b>usos compatibles e incompatibles</b> en cada zona (zonificación, norma)	8		40 %
Deslinde y restauración ambiental de <b>vías pecuarias</b> (directriz, acción)	13		65 %
Revisar el Plan de aprovechamientos de <b>aromáticas</b> en montes públicos y regular su aprovechamiento en montes privados (gestión, directriz, norma)	2		10 %
Regulación del <b>programa de ejecución de obras</b> según periodos de nidificación (directriz, norma)	5		25 %

# PROPUESTA DE ACCIÓN


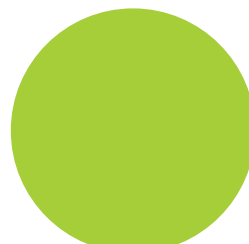

## ASPECTO CLAVE: AGRICULTURA

Mantener <b>cultivos tradicionales</b> como actividad favorecedora de la conservación de las aves de la ZEPA (objetivo, directriz)	12		60 %
Establecer mecanismos que incentiven la <b>permanencia en el territorio</b> y su uso agrícola (directriz)	4		20 %
Controlar y evitar métodos y <b>cambios de cultivo</b> incompatibles con la conservación (directriz, norma)	4		20 %
<b>Diagnóstico</b> de la situación de la <b>agricultura</b> en la ZEPA, en el que se especifiquen las infraestructuras necesarias para el desarrollo de esta actividad (diagnóstico, acción)	4		20 %
Identificar las <b>alternativas agrícolas</b> (métodos, técnicas y prácticas agrícolas) <b>compatibles</b> con la conservación de la ZEPA y sus valores (diagnóstico, objetivo, directriz, acción)	8		40 %
Impulso de <b>agricultura ecológica</b> y otros métodos agrícolas que minimicen el uso de plaguicidas y <b>fitosanitarios</b> (directriz, norma, acción)	11		55 %
Regular la <b>quema de rastrojos</b> (norma)	3		15 %
Fomentar <b>nuevas técnicas y mercados</b> para productos agrícolas, como el de la agricultura ecológica, obteniendo una producción de mayor calidad y más susceptibles de captar ayudas y fondos (gestión, directriz).	7		35 %
Realizar <b>campanas de valoración de productos</b> ecológicos (gestión, acción)	2		10 %
Proporcionar <b>asesoramiento</b> directo a los agricultores (acción)	1		5 %
Realizar <b>acciones formativas</b> sobre la legislación y métodos de explotación agrícola compatibles con el medio ambiente (directriz, acción)	7		35 %
Adecuación ambiental de balsas de riego	3		15 %







## PROPUESTA DE ACCIÓN

### ASPECTO CLAVE: GESTIÓN GANADERA

Estudio de <b>capacidad de carga</b> ganadera (acción)	3		15 %
Regular el <b>pastoreo</b> (norma)	0		
Uso del ganado para el <b>mantenimiento</b> de fajas <b>cortafuego</b> (directriz, acción)	4		20 %
Fomento de la apicultura	12		60 %










## PROPUESTA DE ACCIÓN

### ASPECTO CLAVE: DESARROLLO SOCIOECONÓMICO

Regulación y diversificación de <b>posibles actividades compatibles</b> (directriz, norma)	5		25 %
Diseño de un <b>logo/sello</b> de la ZEPA. Utilización por empresas, asociado a otras marcas de calidad (agricultura ecológica integrada, calidad turística, ISO, etc.) (directriz, acción)	3		15 %
Buscar fórmulas de <b>compensación por beneficios ambientales</b> generados por los propietarios de terrenos en la ZEPA (gestión, directriz)	10		50 %
Impulsar <b>planes de desarrollo socioeconómico</b> para los propietarios de terrenos en la ZEPA, contemplando, entre otros, la carencia de servicios básicos y la vigilancia (gestión, directriz)	6		30 %









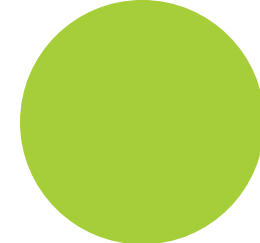

## PROPUESTA DE ACCIÓN

### ASPECTO CLAVE: GESTIÓN CINEGÉTICA

Impulsar la <b>compatibilidad</b> entre las actividades cinegéticas y la conservación de las rapaces (directriz)	7		35 %
Realizar el <b>seguimiento de la fauna</b> cinegética mediante censos e inventarios y establecer indicadores de alerta, de modo que se puedan adaptar los periodos y cupos de caza a la biología y fenología de las especies (directriz, acción)	6		30 %
Realizar <b>controles genéticos y toxicológicos</b> de las especies cinegéticas (acción)	1		5 %
Realizar <b>siembras</b> cinegéticas, instalación y control de elementos como <b>májanos, palomares</b> , etc.; <b>re poblaciones</b> , en su caso (acción)	2		10 %
Control de <b>perros cimarrones, zorros, jabalí y animales domésticos (perros y gatos)</b> (norma)	7		35 %
Prohibir los <b>cotos intensivos</b> y las sueltas masivas (norma)	5		25 %
Evitar la caza en proximidades a <b>lugares de nidificación y época de cría</b> (zonificación, norma)	10		50 %
Fomento de primas, acuerdos con particulares y custodia del territorio, por acciones en el medio que favorezcan las <b>especies presa</b> (acción)	9		45 %
<b>Acciones formativas</b> en materia de caza y conservación en la ZEPA (acción)	6		30 %

## PROPUESTA DE ACCIÓN






### ASPECTO CLAVE: URBANIZACIÓN, CONSTRUCCIONES, INSTALACIONES

Regulación urbanística en función de las necesidades de las especies de la ZEPA (norma)	0		
Adaptación del PGMO al Plan de gestión por parte del Ayuntamiento de Murcia (norma)	8		40 %
	2		10 %
Mantener los <b>actuales criterios</b> del PGOU (norma)	5		25 %
Revisar la calificación del suelo para que no haya zonas de <b>edificabilidad</b> en Espacio Protegido (norma)	0		
Modificar el PGOU de Murcia corrigiendo <b>incoherencias</b> . En especial, derogar la modificación que se hizo en 2006 (norma)	3		15 %
Mantener el estatus de NO Urbanizable de Protección Específica en la ZEPA	9		45 %
Adaptar el tamaño mínimo de parcela al <b>tamaño de parcela</b> medio en la zona (norma)	6		30 %
	1		5 %
Permitir <b>Sistemas Generales</b> en la ZEPA (norma)	6		30 %
	15		75 %
No incluir como <b>zona de "mejora ambiental"</b> zonas con huertos solares, campo de golf, etc. (norma)	6		30 %
Regulación de la <b>edificabilidad</b> (norma)	0		
Considerar los efectos de los <b>desarrollos urbanísticos periféricos</b> como amenazas y oportunidades (diagnóstico)	4		20 %
Someter a <b>evaluación de repercusiones</b> los proyectos urbanísticos que puedan afectar directa o indirectamente a la ZEPA (norma)	11		55 %
Regulación de la actividad de <b>vallado</b> (norma)	9		45 %






## PROPUESTA DE ACCIÓN

### ASPECTO CLAVE: INFRAESTRUCTURAS (CARRETERAS, CAMINOS, LÍNEAS ELÉCTRICAS, ETC.)

Elaborar un <b>mapa</b> de caminos y senderos de la ZEPA (acción)	5		25 %
<b>Acondicionamiento y mejora</b> de carreteras, caminos y sendas (acción)	10		50 %
Regular la creación de <b>nuevas infraestructuras</b> viarias y la mejora de los existentes, estableciendo sus características y condiciones (uso de zahorra y materiales naturales y no utilización de asfalto) (norma)	3		15 %
Considerar la carretera del <b>Puerto del Garruchal</b> como principal eje de comunicación vertebrador de la zona (diagnóstico, zonificación)	0		
Regulación de la construcción de <b>presas</b> (norma)	2		10 %
Corrección de tendidos eléctricos	10		50 %













## PROPUESTA DE ACCIÓN

### ASPECTO CLAVE: PARTICIPACIÓN Y COORDINACIÓN

Creación de un <b>órgano permanente</b> de participación de la ZEPA (acción)	7		35 %
Acuerdos con la <b>Comunidad Valenciana</b> para coordinar la planificación y gestión de las dos ZEPA contiguas (acción)	4		20 %
Contar con el tejido asociativo de la ZEPA para la información, comunicación y asesoramiento a los usuarios individuales.	12		60 %






# PROPUESTA DE ACCIÓN

## ASPECTO CLAVE: USO PÚBLICO

Regulación de la iluminación para evitar la <b>contaminación lumínica</b> (norma)	9		45 %
<b>Regulación del ruido</b> en la ZEPA (norma)	3		15 %
Realización de un <b>mapa de ruido</b> (acción)	1		5 %
Ordenación de <b>áreas recreativas</b> en la ZEPA (acción)	6		30 %
Regular los accesos, <b>ordenar los viales</b> por uso y tránsito, y señalización (norma)	2		10 %
<b>Regular</b> el establecimiento y uso de los <b>senderos</b> (norma)	5 1	 	25 % 5 %
<b>Red de senderos</b> naturales de la ZEPA, peatonales y ciclables (señalización y divulgación) (acción)	2		10 %
<b>Análisis</b> de las actividades <b>deportivas-recreativas, incluido colombicultura</b> (diagnóstico)	3		15 %
<b>Regulación-ordenación</b> de usos <b>deportivo-recreativos, incluido colombicultura</b> Clasificación, definición, zonificación, alternativas, norma, condicionantes (zonificación, norma, directriz)	14 1	 	70 % 5 %
<b>Catálogo</b> y mapa de usos y actividades <b>deportivo-recreativas</b> (acción)	2		10 %








## PROPUESTA DE ACCIÓN

### ASPECTO CLAVE: INFORMACIÓN Y COMUNICACIÓN

Comunicación e información a 2 niveles ( <b>jornadas, charlas, campañas</b> ) (acción):  - <b>Propietarios, agricultores y cazadores:</b> usos, beneficios, restricciones, etc.  - <b>Usuarios en general:</b> fomentar conocimiento de la ZEPA, y conservación; tipos de terrenos de caza, épocas de veda, etc; y, actividades recreativas, normativa	11		55 %
Creación de <b>materiales</b> informativos (folletos, monografías, videos, multimedia, radio, web, etc.) (acción)	4		20 %
Fomento y difusión de las actividades de <b>voluntariado y participación</b> ciudadana (acción)	6		30 %
Creación de una oficina de <b>información itinerante</b> (acción)	1		5 %
Apoyo a la información en las <b>oficinas de turismo</b> (acción)	1		5 %



## PROPUESTAS QUE SE REPITEN EN VARIOS ASPECTOS CLAVE

Establecer en el ámbito del Plan de Gestión <b>zonas de amortiguación</b> en el entorno de la ZEPA y <b>corredores ecológicos</b> (zonificación) [información y conservación]	17		85 %
Establecimiento de <b>fórmulas para la gestión compartida</b> (convenios, acuerdos, custodia, comisiones, grupos de trabajo, etc.) (acción) [urbanismo, participación]	8		40 %
<b>Agilizar trámites</b> de informe y autorización y establecer protocolos de actuación (gestión, directriz) [información y conservación]	7		35 %
Establecer mecanismos de <b>coordinación y comunicación administrativa</b> (objetivo, acción) [gestión cinegética, urbanismo]	0		
Regular <b>roturaciones y movimientos de tierra</b> (norma) [agricultura y conservación]	8		40 %
Elaboración de un <b>manual de buenas prácticas agrícolas y ganaderas</b> (acción) [agricultura y conservación]	3		15 %
Revisión y fomento de las <b>ayudas del Plan de Desarrollo Rural</b> (acción) [agricultura, gestión cinegética y conservación]	7		35 %
Mejora del control y la <b>vigilancia</b> : asignación de Agentes Medioambientales en la ZEPA (acción) [conservación, urbanismo]	6		30 %

# PROPUESTA PARA LA GESTIÓN

CONSERVACIÓN Y GESTIÓN	- Control de <b>residuos</b> en cortafuegos	1	5 %
	- <b>Plan de Defensa</b> contra incendios forestales en ZEPA	3	15 %
	- <b>Orden de Ayudas a Montes Privados</b> con preferencia en Red Natura 2000 o ENP para limpieza y ejecución de cortafuegos	6	30 %
	- Traslado a DG de Protección Civil, acerca de actuación frente a incendios forestales. Formación a los vecinos y usuarios sobre los <b>Planes de Autoprotección de las poblaciones</b>	2	10 %
	- Diseño preventivo de <b>pasos de fauna</b>	10	50 %
GESTIÓN GANADERA	- Control y erradicación de <b>epizootias</b> en especies ganaderas. Traslado agricultura.	0	
GESTIÓN CINEGÉTICA	- Revisión y seguimiento de los <b>Planes Técnicos de Caza</b> de la ZEPA	7	35 %
	- Contemplar como incentivo una <b>reducción de tasas</b> que se pagan por los cotos de caza	1	5 %
	- Reinversión total de la <b>recaudación</b> cinegética en <b>mejora del hábitat</b>	11	55 %
DESARROLLO SOCIOECONÓMICO	- Fomento de <b>empresas medioambientales</b> . Diseño y divulgación de guía de servicios de empresas que trabajan en el parque y/o la ZEPA	8	40 %
URBANIZACIÓN	- Coordinación con oficina del <b>catastro</b> para que exista correspondencia real de usos del suelo	7	35 %
	- Seguimiento de los planes urbanizadores en la periferia de la ZEPA	8	40 %
INFRAESTRUCTURAS	- Evaluación del estado de la obra de la <b>Presa del Garruchal</b> y, en su caso, abandono y adecuación ambiental	2	10 %
	- Trasladar a la administración competente la necesidad del <b>cierre de vertederos</b> ilegales	13	65 %
USO PÚBLICO	- Diseño de un <b>manual de equipamientos medioambientales</b> (escala regional: calidad, seguridad, accesibilidad, iluminación, etc.)	0	
	- Mejora de la <b>sostenibilidad</b> de los <b>equipamientos existentes</b>	4	20 %
	- Ordenación de <b>áreas recreativas</b> y aparcamientos en la zona de <b>uso público intensivo</b> (gestión Parque Regional).	1	5 %
INFORMACIÓN	- Web actualizada de la ZEPA con toda la <b>información de Gestión</b> (gestión)	6	30 %