



Calblanque

Boletín informativo del Parque Regional de Calblanque, Monte de las Cenizas y Peña del Águila

Época II - Número 2 - Marzo 2003



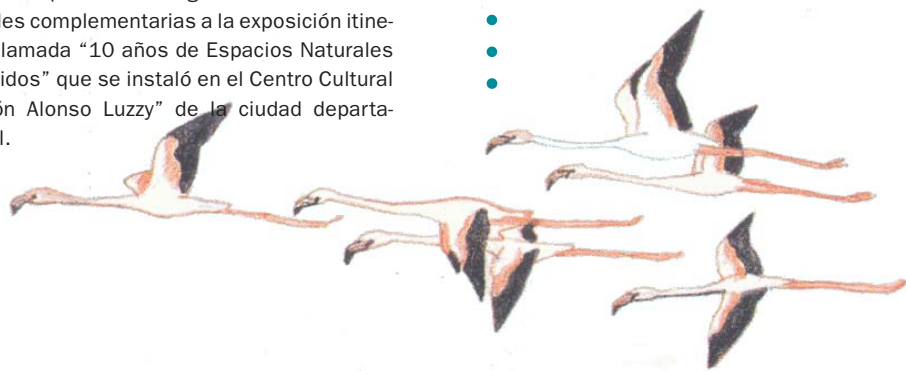
Bufaderos: oquedades creadas por el efecto de la erosión en las dunas fósiles de Calblanque (G.L.G.)

La exposición “10 Años de Espacios Naturales Protegidos” visita Cartagena

El pasado 14 de agosto de 2002 se cumplieron 10 años de la entrada en vigor de la Ley 4/92 de Ordenación y Protección del Territorio de la Región de Murcia, mediante la cual se creó lo que hoy se considera la Red de Espacios Naturales Protegidos de la Región de Murcia.

Con motivo de este X Aniversario, la Consejería de Agricultura, Agua y Medio Ambiente, a través de su Dirección General del Medio Natural y la Caja de Ahorros del Mediterráneo ha colaborado en el diseño y puesta en marcha de una serie de actuaciones con el objetivo de fomentar el acercamiento y conocimiento de los valores de nuestros Espacios Naturales Protegidos entre los ciudadanos de toda la Región. Según Don Carlos Brugarolas, director general del Medio Natural, el objetivo principal de la muestra es “conmemorar los diez años de la puesta en marcha de la Red de Espacios Naturales Protegidos de la Región de Murcia que se celebró el pasado

14 de agosto” de 2002. Brugarolas añadió que “muchas de estas zonas no seguirían existiendo si no contasen con esta protección”. Dicha exposición está diseñada con una serie de módulos interpretativos en los que los visitantes pueden valorar nuestros espacios a través de la interpretación y la sensibilización, incluyendo para ello distintos aspectos de las llamadas “nuevas tecnologías”. En el caso de Cartagena, la colaboración se realizó con la Concejalía de Cultura de su Ayuntamiento, organizando la Universidad Popular de Cartagena una serie de actividades complementarias a la exposición itinerante llamada “10 años de Espacios Naturales Protegidos” que se instaló en el Centro Cultural “Ramón Alonso Luzzy” de la ciudad departamental.



- 1 La exposición «10 Años de Espacios Naturales Protegidos» visita Cartagena
- 3 Un paseo por Calblanque
- 4 Voluntariado Ambiental: Restauración Ambiental y Seguimiento de Paisajes Culturales Amenazados
- 5 Noticias breves
- 6 Señas de identidad Museo Minero de La Unión
- 7 Tablón de anuncios
- 8 Cuaderno de campo: el palmito Las fechas más naturales

10
AÑOS

ESPACIOS NATURALES
PROTEGIDOS
REGIÓN DE MURCIA

Editorial

En el presente número del boletín El Mirador de Calblanque hacemos un repaso por las actividades de este Parque Regional en los últimos cuatro meses, apostando además por dar a conocer diversos aspectos que, si bien no han ocurrido en la delimitación de nuestro parque, están relacionados con los temas que aquí nos interesan. Así, en este número 2, hacemos eco de la exposición itinerante "10 años de Espacios Naturales Protegidos" en su visita a Cartagena, término municipal al que pertenece parte de la extensión de este espacio natural. También hacemos una visita al Museo Minero de La Unión, localidad cuyo término municipal también se adentra en los límites del Parque. Queremos con esto acercarnos a las poblaciones cercanas, a sus gentes, a sus actividades, a su historia y a todo lo que nos ayude a establecer unos lazos más cercanos entre Calblanque y sus alrededores. Sirva pues este boletín para hacer crecer los límites humanos, que no geográficos, del Parque, creando un punto de referencia a la hora de conocer, apreciar, conservar y proteger la biodiversidad de este rincón junto al Mediterráneo. Invitamos también a todos aquellos que quieran añadir un granito de arena más en la conservación del Parque a sumarse al Programa de Voluntariado Ambiental que tenemos en marcha, con un proyecto que ya empieza a dar sus primeros frutos: «Restauración Ambiental y Seguimiento de Paisajes Culturales Amenazados». Y como ha llegado la primavera, qué mejor que proponer a todos nuestros lectores un paseo por el área de Calblanque para sentir la explosión de color que asalta a todos cuantos nos visitan en esta estación del año. Que lo disfrutéis.

CARTAS AL DIRECTOR

Puedes enviar tus preguntas, sugerencias o exponer tus comentarios sobre el Parque al Director-Conservador, que responderá directamente a tu comunicado.

Si quieres participar puedes dirigirte a:

EL MIRADOR DE CALBLANQUE

Dirección General del Medio Natural
C/ Catedrático Eugenio Úbeda, 3 - 3ª.
Dpcho. 306. 30008 Murcia.

Sigue de la página 1

Los educadores ambientales del Parque de Calblanque colaboramos también en las tareas de información y visitas guiadas en la exposición de Cartagena, que se desarrolló desde el 23 de octubre hasta el 22 de noviembre de 2002, atendiendo a todos los visitantes, orientando la visita en la sala, aportando el material informativo disponible, aclarando cualquier duda o consulta que se pudiera plantear, guiando a todos los grupos que solicitaron la visita a la exposición, realizando la visita guiada por el Parque Regional de Calblanque organizada como actividad complementaria a la muestra o acompañando al grupo de personas en las visitas guiadas a los parques regionales de Salinas de San Pedro y Sierra Espuña. Se distribuyeron entre los visitantes, a lo largo de toda la muestra en Cartagena, folletos editados con motivo de la celebración de los 10 años de Espacios Naturales Protegidos, con información sobre los 19 E.N.P; dípticos informativos de la exposición y actividades paralelas, cuadernos de trabajo para el alumnado que visitó la exposición, folletos de dos rutas interpretativas por el Parque Regional de Sierra Espuña y Parque Regional de Salinas de San Pedro, folletos de 6 espacios naturales protegidos, carteles de la exposición, pósters de Espacios Naturales Protegidos y un largo etcétera de material que la Dirección Ge-


neral del Medio Natural ha puesto en circulación para acercar a los ciudadanos a esta Red a disposición de todos los murcianos.



Durante el recorrido por esta exposición interactiva, los visitantes tuvieron oportunidad de tocar los elementos o escuchar los sonidos de la naturaleza. (A.G.F.)



El teatro, la pintura y multitud de actividades al aire libre se organizaron en el exterior del Centro Cultural «Ramón Alonso Luzzy» en Cartagena. (G.L.G.)



Itinerario por Calblanque organizado con motivo de la exposición, donde los educadores ambientales del parque acercaron al público a los valores de este espacio natural. (A.G.F.)

Según los conteos diarios que realizamos a lo largo de toda la muestra, recibimos un total aproximado de 3472 visitantes. De acuerdo con los técnicos de la Dirección General del Medio Natural, se estableció que los grupos interesados en visitar la exposición se inscribirían a través de los teléfonos de la Dirección General del Medio Natural y de la Universidad Popular de Cartagena. Fueron 38 grupos organizados los que solicitaron una visita guiada. Podemos afirmar que la exposición resultó un éxito de público, tanto por el número de visitantes particulares como por el número de visitas guiadas. Los participantes en las tres visitas a Parques Regionales (Calblanque, Salinas de San Pedro y Sierra Espuña) terminaron la jornada entusiasmados por la grata experiencia. Los educadores ambientales de Calblanque les acompañamos en todo momento, contando además con la colaboración del personal de Salinas de San Pedro y Sierra Espuña, en las visitas a dichos parques. Gracias a todos. La exposición itinerante «10 AÑOS DE ESPACIOS NATURALES PROTEGIDOS», que ya ha visitado Murcia, Cartagena, Lorca, Caravaca, Jumilla y Alhama, puede visitarse en otras localidades de la Región de Murcia a lo largo de este año 2003. Aún tienes oportunidad de visitarla en alguna de las próximas fechas.

UN PASEO POR CALBLANQUE

Dunas fijadas por la vegetación (G.L.G.)

Casi sin darnos cuenta, ha llegado la primavera a Calblanque. En esta estación del año, el parque se viste de colores y despierta nuestros sentidos. Es aquí donde se abre la posibilidad de dejarnos llevar por todo aquello que, día tras día, la naturaleza nos quiera ofrecer. Y es que aquí cada día es nuevo. El sol del amanecer nos anuncia una nueva posibilidad de redescubrir un paisaje en constante transformación. Será por eso que en este lugar se dejan ver gentes de todas las latitudes y características, todos sorprendidos de encontrar aquello que buscaban en un espacio natural: montes litorales, ramblas, bancales, inmensas dunas, playas vírgenes,... Todo está aquí para quien lo sepa ver, fluyendo en constante movimiento. Decía Heráclito que nadie se baña dos veces en el mismo río, y algo de razón tenía, porque al llegar a esta encrucijada de caminos y biodiversidad todos nos preguntamos si ya estuvimos aquí alguna vez o acaso es un mundo nuevo, una original perspectiva de la vida que se abre ante nosotros.

El camino que nos trae desde Los Belones es ya un anuncio de lo que vamos a encontrar. Ha florecido la albarda y un suave manto amarillo recubre las suaves pendientes de los montes, salpicado por el violeta de la lavanda o el tomillo. Si algo destaca desde el primer momento es la amalgama de tonalidades a nuestro alrededor, esa planta gris invernal que ahora explota su brillo ante nuestros ojos. Dejamos atrás la presión urbanística del Mar Menor y La Manga, dirigiéndonos hacia el sur. Los montes litorales, antesala de cultivos y altas fronteras para un mar que se anuncia con la brisa, nos rodean mostrándonos el largo y complejo proceso geológico que han sufrido hasta convertirse en las formaciones que ahora contemplamos y que antaño estuvieron cubiertas por el agua marina. Es el pino carrasco su morador más numeroso en cuanto a árboles, aunque nuestra vista no puede evitar fijarse en los alegres palmitos que por doquier se distribuyen por el terreno, o el esparto, especie tan valorada por nuestros abuelos para fabricar todo tipo de utensilios que les hicieran la vida más sencilla.

Bajando por el serpenteante camino observamos las casas de Cobaticas, villa fundida en el paisaje por lo ancestral de su historia más que por sus construcciones en sí mismas. Es aquí donde oteamos el mar al fondo

y se dispara nuestro impulso de seguir adelante atendiendo a su influjo magnético. Es precisamente la rambla de Cobaticas, convertida en camino por la insistencia de los automóviles, la que tomamos en nuestro paseo girando hacia la izquierda. Nos sorprenden las numerosas plantas aromáticas que pueblan sus márgenes y embriagan nuestro olfato con el suave aroma del tomillo, el romero, la lavanda o la artemisa. También los antiguos pobladores de la zona supieron aprovechar sus cualidades elaborando con ellas aceites y perfumes. Al final de este pasadizo giramos tan sólo un momento nuestra atención a la derecha, hacia la zona de acampada, y descubrimos una repoblación realizada hace aproximadamente 10 años siguiendo fielmente las proporciones reales del parque: muchos pinos carrascos, menos acebuches, algarrobos e higueras, algunas sabinas moras y tarays.

Pero no nos detengamos demasiado tiempo en este lugar y continuemos la marcha, porque subiendo a un pequeño promontorio al final de la rambla de la que nos habíamos desviado tan sólo un momento, observamos los rasgos más característicos del amplio y variado paisaje en torno a las Salinas del Rasall, allá al fondo, que a modo de espejo bien parecen un oasis en la distancia precedido por el saladar y los abandonados bancales, que antaño fueron soporte de la agricultura de quienes por aquí habitaron hasta hace poco más de 50 años. También avistamos desde este punto las ruinas de una antigua casa cúbica, siendo testigos de cómo construir una vivienda con los materiales que la naturaleza a nuestro alrededor nos quiera ofrecer. Nos ponemos en la piel de estas gentes y de sus actividades: cultivos de secano, apicultura, pastoreo, minería, caza, pesca, extracción de sal,... Las posibilidades de vivir en conjunción con el medio se hacen patentes. Es media mañana y decidimos dar cuenta del espe-

rado almuerzo que nos permita continuar la marcha con fuerzas suficientes para todo lo que aún nos aguarda.

Dejando a nuestra izquierda esos antiguos cultivos, hoy eriales, nos adentramos en una zona donde cambia el sustrato del suelo y la vegetación, el saladar, donde comprobamos por nosotros mismos las diferentes adaptaciones de la flora a las extremas condiciones derivadas del exceso de sal. Y llegamos finalmente a las salinas, ejemplo de la transformación de un humedal para favorecer la explotación de sal, valorándolo como ejemplo de la intervención positiva del hombre en la naturaleza, al crear un ambiente que enriquece enormemente el entorno. Pensamos en la necesidad de mantenerlas, así como

en las nefastas consecuencias derivadas del abandono de este tipo de ecosistemas, pero no desfallecemos y proseguimos la marcha en dirección, ahora sí, al mar, acercándonos a las dunas fósiles.

La lucha geológica del Mediterráneo con las

arenas calcificadas diseñó en la paciencia del tiempo una arquitectura natural de gran belleza repleta de vida ancestral convertida en piedra, caparzones de tortuga, fósiles de estrellas de mar, dinosaurios,... La imaginación se desborda en este lugar al observar las formas creadas con el paso de los siglos, especialmente en las zonas más cercanas a la costa. Abiertos a las sorpresas que este lugar nos quiera seguir ofreciendo, encontramos los "bufaderos". Hoy es fuerte el oleaje, así que

estos agujeros en la duna fósil disparan agua salada en vertical, gracias a la imponente fuerza del mar. Se siente el aire salado penetrar en los pulmones y la suave caricia embriagadora de la

brisa en la piel.

Ya no sabemos si continuar la marcha o quedarnos aquí para siempre, aún sabiendo que eso sería materialmente imposible. Decidimos terminar la mañana en las dunas móviles de la playa, tumbando nuestros cuerpos al sol. Quizás nos hemos dormido y todo ha sido un sueño, quizás es ahora que nos adormilamos en estas mágicas arenas. El sueño es posible. Sólo hay que dejarse llevar por en el embrujo de Calblanque para comprobarlo.



Jara en flor (G.L.G.)



Cornical saludando al mar (G.L.G.)

Una casa cúbica del parque (G.L.G.)



HABLAMOS CON JOSÉ ANTONIO NAVARRO,

MONITOR DEL PROGRAMA DE VOLUNTARIADO AMBIENTAL EN EL PARQUE REGIONAL DE CALBLANQUE

Responsable científico y monitor del proyecto de voluntariado en el Parque Regional de Calblanque «Restauración Ambiental y Seguimiento de Paisajes Culturales Amenazados». Es investigador en diversos proyectos relacionados con la flora y los paisajes de la Sierra de Cartagena-La Unión.

¿Qué actividades se han realizado hasta la fecha dentro del programa de voluntariado ambiental del Parque?

Desde que comenzamos el programa de voluntariado a mediados de febrero hemos realizado varias sesiones, a razón de una por quincena, en las que los voluntarios han participado en diferentes tareas, como la revegetación de una senda con planta autóctona y el seguimiento de la afluencia de visitantes en el sector occidental del parque, tareas que se han alternado con otras de carácter más lúdico, como una visita al vivero y parque ambiental de Huerto Pío (en las afueras de La Unión), en el que se reproducen algunas de las especies de plantas más interesantes de nuestras sierras litorales, así como una excursión a la umbría de la Peña del Águila, en la que los voluntarios pudieron conocer *in situ* algunas de estas plantas de gran interés científico y patrimonial.

¿Cómo están respondiendo los voluntarios ante las actividades propuestas?

Pese a ser el programa de voluntariado del Parque Regional de Calblanque, uno de los que cuenta con un menor número de voluntarios, estoy muy satisfecho por la actitud y sensibilidad mostrada por los mismos, máxime si tenemos en cuenta que algunas de las actividades se realizan con especies en peligro de extinción, o en parajes muy sensibles a impactos de origen humano, por lo que trabajar con grupos reducidos, que sean conscientes de esta problemática, es fundamental.

¿Pero es necesario contar con ciertos conocimientos para participar en este programa de voluntariado?

No, tan solo pedimos que los interesados en participar tengan conciencia medioambiental y ganas de aprender; el resto va surgiendo en el campo a través de cada actividad. Eso sí, es importante ir introduciendo a los voluntarios poco a poco en los valores de este espacio protegido, así como su problemática, por lo que el primer día se hizo un recorrido general por el parque, que también sirvió para conocernos. Así mismo, recomendamos a los

voluntarios que participen en las jornadas de formación general del voluntariado ambiental, para profundizar en algunos de los aspectos relacionados con el programa de voluntariado (problemas ambientales, aspectos sociológicos, la gestión de los espacios protegidos, etc.).

¿Qué otras actividades están previstas para las próximas semanas?

Tenemos previsto dos actividades de seguimiento de las dos primeras repoblaciones de jara cartagenera realizadas en el parque en 1999 y 2000, en las que ya se contó con la colaboración del voluntariado ambiental. Se recogerán datos de crecimiento, reproducción y estado sanitario de los ejemplares introducidos. Así mismo, está previsto que continúe la colaboración de los voluntarios en el estudio de la presión recreativa en el sector occidental del parque. Estas actividades se complementarán con nuevos itinerarios ambientales por algunos de los mejores rincones del parque, como el Cabezo del Horno y el Monte de Las Cenizas.


¿Cuál consideras que debe ser el objetivo fundamental de este proyecto de voluntariado ambiental?

Estoy convencido de que todos los problemas y conflictos derivados de la interrelación hombre-biosfera, dentro de los que incluyo todo tipo de conflictos sociales, solo pueden solucionarse a partir de la educación. En este sentido, considero que este programa habrá sido un éxito si algunos de los voluntarios que han participado en el programa de voluntariado son capaces posteriormente de hacer educación ambiental entre los suyos.

CALBLANQUE YA ES «ZONA ESPECIALMENTE PROTEGIDA DE IMPORTANCIA PARA EL MEDITERRÁNEO»

El pasado mes de noviembre de 2001 se celebró en Mónaco la XII Reunión Ordinaria de las partes Contratantes del Convenio de Barcelona. Desde entonces, el Parque de Calblanque cuenta con una nueva figura de protección de carácter internacional para las áreas costeras y marinas: las llamadas **Zonas Especialmente Protegidas de Importancia para el Mediterráneo**, conocidas de forma abreviada como **ZEPIM**. En esta reunión se aprobó la inclusión en la lista ZEPIM del "Área del Mar Menor y zona oriental mediterránea de la costa de la Región de Murcia", dentro de la cual se encuentra incluido el Parque Regional de Calblanque.

Las ZEPIM son el resultado del compromiso de los países ribereños del Mediterráneo para frenar la degradación del mar que delimitan de forma conjunta y coordinada, siendo su objetivo la mejora del estado natural de este mar mediante el establecimiento de áreas especialmente protegidas y mediante la protección y conservación de especies amenazadas o en peligro, todo ello para garantizar la pervivencia de los valores y los recursos biológicos del Mediterráneo. Asimismo también se sumaron a la lista ZEPIM 6 zonas más ubicadas en nuestro país y 5 áreas localizadas en otros países mediterráneos. En cualquier caso todos estos espacios marinos y costeros comparten varias similitudes, ya que para poder llevar la etiqueta de ZEPIM hace falta contar con algún tipo de protección en los respectivos países y cumplir al menos uno de los siguientes requisitos: deben contener ecosistemas típicos de la zona mediterránea o hábitats de especies en peligro, tener un interés especial en el plano científico, estético, cultural o educativo, o desempeñar una función importante en la conservación de la diversidad biológica del Mediterráneo.



Más información

Dirección General del Medio Natural:

Tel.: 968 22 89 37 / 968 22 89 38

Sistema de Información Geográfica y Ambiental (SIGA):

www.carm.es/medioambiente/

Consultas y sugerencias:

voluntariadoambiental@listas.carm.es

SE ABRE AL TRÁFICO LA NUEVA CARRETERA QUE UNE EL CAMPO DE GOLF CON PORTMAN



Tramo cercano a Portman (G.L.G.)



Señalizaciones (A.G.F.)



Carril bici (G.L.G.)

La nueva carretera que une el campo de golf de La Manga-Club con Portman ya está abierta al tráfico rodado. El trazado es el mismo que el anterior, incluyendo además en todo su recorrido, un carril bici lo suficientemente ancho como para poder disfrutar de la bicicleta sin peligro. También se ha señalizado la antigua calzada romana que unía el Portus Magnus (hoy Portman) con el Mar Menor, y de la que aún se conserva parte de su recorrido en las proximidades del Barranco del Moro, al oeste del Monte de las Cenizas. Junto a palmitos, pinos o sabinas moras, podemos ver que las señales de tráfico están forradas en madera para evitar un negativo impacto visual en la zona. Queda también abierto un acceso rodado a la Playa del Lastre, todo perfectamente señalizado para facilitar la orientación a quien quiera disfrutar también de nuestra zona más montañosa.



EL FUEGO AMENAZÓ DURANTE UNAS HORAS A LA PEÑA DEL ÁGUILA

Un cable de alta tensión provocó el pasado 21 de enero el incendio de tres mil metros cuadrados de monte en la Sierra de Ponce, entre el Llano del Beal y Portmán. Un vecino avisó al teléfono de emergencias 112 al observar que salía humo blanco de la colina, y la rápida intervención evitó que se extendieran las llamas hacia Peña del Águila. El fuego quedó controlado a primeras horas de la tarde, aunque horas después se refrescó de nuevo la zona. Las llamas abrasaron pinos y sotobosque, afectando a varios ejemplares de palmito.

CELEBRAMOS EL DÍA MUNDIAL DE LOS HUMEDALES

Con motivo de la celebración el pasado 2 de febrero del Día Mundial de los Humedales, se efectuó un itinerario guiado por el Parque de Calblanque para todos aquellos visitantes que se acercaron a celebrarlo con nosotros. El itinerario consistió en una ruta por el área de Calblanque con especial hincapié en las Salinas del Rasall, ejemplo de la intervención positiva del hombre en el medio natural al crear un ambiente que enriquece enormemente el entorno. Este humedal, incluido dentro del convenio Ramsar junto al Mar Menor, se encuentra falto de agua salada debido a la paralización temporal de la producción salinera. Se habló de la necesidad de mantener estas salinas y de las consecuencias derivadas del abandono de este tipo de ecosistemas. A mediodía, los participantes pudimos disfrutar de un almuerzo frío en el Centro de Gestión y Atención al Visitante del Parque. Por otra parte, y también con motivo de esta celebración, la Dirección General del Medio Natural ha editado un folleto divulgativo y un cd-rom interactivo acerca de los humedales murcianos, estableciendo su tipología, características e importancia.



Paisaje minero en la parte oeste del Parque (G.L.G.)

DESAPARECE LA ASOCIACIÓN EN DEFENSA DEL PAISAJE MINERO DE LA UNIÓN

El ex presidente de la Asociación por la Defensa del Paisaje Minero, Pedro Nieto, explicó el pasado mes de diciembre de 2002 los motivos por los que la entidad cultural desapareció. Según sus palabras, este colectivo tenía su razón de ser en la defensa del paisaje minero y, sobre todo, en la fundación de un Museo Minero que tuviera realmente una entidad que reflejase la historia de la localidad. En la actualidad, gracias a la colaboración de Pedro Nieto y muchos de sus allegados, el nuevo Museo Minero ya es una realidad. De hecho, la mayor parte del material expuesto de forma permanente, perteneció a esta asociación.

En fechas cercanas también se abrirá un museo de Arqueología Minera en el Hospital de Caridad de Portmán, gran parte de cuyo material también será cedido por la citada entidad cultural.

ITINERARIOS AMBIENTALES GUIADOS EN EL PARQUE

La Consejería de Agricultura, Agua y Medio Ambiente ha puesto un año más a disposición de los centros educativos de la Región de Murcia su programa de itinerarios guiados en el Parque Regional de Calblanque, desarrollado por el Servicio de Información y Atención al Visitante. Desde el inicio del curso escolar han sido numerosos los grupos que han solicitado su participación y que ya han visitado este espacio natural protegido. Los itinerarios son una herramienta eficaz de educación ambiental para concienciar a los visitantes de la importancia que tiene el medio natural, ayudándoles a comprender los diferentes procesos que se producen en él e inculcarles pautas de comportamiento respetuosas en su relación con la naturaleza. Las visitas guiadas se realizan cualquier día de la semana, excepto los lunes, y tienen una duración de 3 horas aproximadamente.



Itinerario ambiental guiado (G.L.G.)

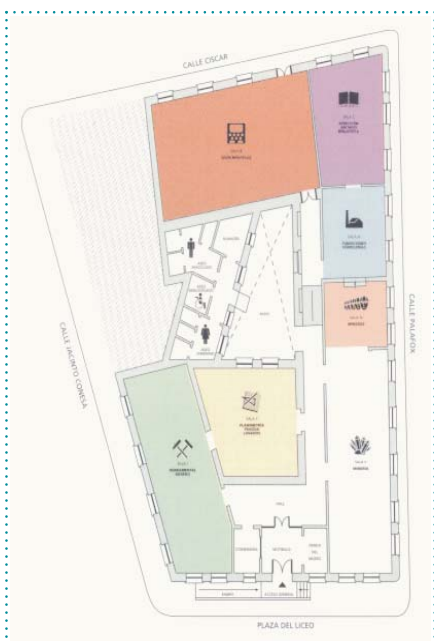


UN MUSEO PARA CONOCER LA HISTORIA DE LA SIERRA MINERA

El nuevo Museo Minero de La Unión, que desde el 31 de Mayo de 2001 se encuentra ubicado en el antiguo Liceo de Obreros de La Unión, se está convirtiendo en uno de los proyectos culturales que está despertando mayor interés en la Región; no en vano, son más de 15.000 las personas que han tenido ya la oportunidad de visitarlo.

Está ubicado en un edificio centenario, obra del arquitecto Pedro Cerdán, dedicado en su origen a la educación de niños y adultos, procedentes del mundo laboral y actualmente remodelado y acondicionado para su nueva utilización como museo.

En este edificio se alojan las nuevas salas de Etnología minera y Mineralogía. La Sección



Plano del interior del museo

de Etnología minera dispone de una completa colección de útiles mineros utilizados a lo largo de los años, así como de maquetas, planimetría y una amplia y desgarradora colección fotográfica y documental. En la sección de Mineralogía se puede contemplar de un modo privilegiado la variedad mineralógica de la Región de Murcia y, sobre todo, la riqueza incontestable de los yacimientos de la sierra minera.

El museo queda dividido en cinco espaciosas y luminosas salas de exposición permanente, enumeradas y perfectamente identificadas mediante colores. La Sala I está dedicada al instrumental minero; la Sala II contiene elementos de preparación de menas, así como maquetas de lavaderos, planimetría y la reproducción de una fragua; la Sala III muestra, a través de soportes fotográficos, la industria de transformación de las menas industriales (fundiciones de plomo y del azufre murciano); la sala IV se dedica a los mineros y, por último, la sala V pretende, y logra, ser fiel representación de los minerales murcianos. Dos puntos informáticos con programas específicos de minerales amplían el panorama didáctico de esta sala. Así mismo, el edificio dispone de una sala de usos múltiples con capacidad para 70 personas, destinada a conferencias, audiovisuales, etc., así como un espacio dedicado a tienda, donde se pueden adquirir libros, cd's, camisetas o postales, entre otros artículos relacionados con el museo y el municipio de La Unión.

Entre las próximas acciones que se van a realizar, destaca la publicación de una guía que explicará detenidamente lo que ofrece cada una de las salas. Esta guía servirá como instrumento de promoción.

Entre el público asistente destacan las continuas visitas de colegios y el turismo procedente de otras nacionalidades, por lo cual, los folletos informativos han sido traducidos al inglés.

Paralizado el proyecto de realizar un parque geomínero en el Cabezo Rajao por ser demasiado ambicioso y las propuestas de candidatura de la sierra minera de La Unión como Patrimonio de la Humanidad, nos queda esta acertada iniciativa como la principal seña de identidad de dicho municipio y, por extensión, de la minería murciana.



Fachada exterior (A.G.F.)



Interior del museo: sala I (G.L.G.)



Sala II (G.L.G.)



Sala V: Yeso (G.L.G.)

Horario de visitas

Invierno: septiembre a junio. Martes a viernes de 10:00 a 13:00 y de 17:30 a 19:30 horas. Sábados, domingos y festivos de 10:00 a 13:30 horas. Los domingos, la entrada es gratuita para los vecinos del municipio.

Verano: de lunes a sábado, de 10:00 a 13:30 horas. Cerrado los domingos y festivos. Los grupos de visitantes que lo deseen pueden solicitar, en el momento de concertar la visita, una proyección audiovisual sobre el municipio.

PUBLICACIONES

La Consejería de Agricultura, Agua y Medio Ambiente y la Dirección General del Medio Natural ponen a tu disposición, entre otras, las siguientes publicaciones gratuitas de reciente aparición.



Áreas Protegidas en la Región de Murcia:
Espacios de interés europeo e internacional

Especies marinas en peligro o amenazadas en el litoral de Murcia



CD-ROM
Parque Regional Salinas de San Pedro



Revista:
«Murcia en clave ambiental» Nº1.
Consejería de Agricultura, Agua y Medio Ambiente



Información de los Espacios Naturales Protegidos:
Paisaje Protegido de las Islas y Espacios del Mar Menor

Tipologías Constructivas en el Parque Regional de Calblanque, Monte de las Cenizas y Peña del Águila



Figuras para la **Protección de Áreas con Interés Natural en la Región de Murcia**

Áreas Protegidas en la Región de Murcia:
La Red de Espacios Naturales Protegidos



1er Concurso de Carteles

Día Mundial del Medio Ambiente

Destinatarios: alumnos y alumnas de la Comunidad Autónoma de la Región de Murcia pertenecientes a los niveles de 5º y 6º de Primaria y 1º y 2º de E.S.O.

Tema: realización de un eslogan y composición gráfica relacionado con el Día Mundial del Medio Ambiente, expuesto en un cartel donde puedan expresar sus sentimientos y opiniones acerca del cuidado del entorno y el respeto y conservación de la naturaleza.

Convocatoria: los grupos estarán formados por 2 o 3 alumnos. El cartel tendrá unas dimensiones aproximadas de 1 metro de largo y 70 cm. de ancho. Se aceptará cualquier tipo de técnica y material.

Lugar y fecha de presentación: el plazo de presentación finaliza el día 26 de mayo de 2003.

Todos los trabajos serán remitidos a:

DIRECCIÓN GENERAL DEL MEDIO NATURAL
C/ Catedrático Eugenio Úbeda Romero, 3 – 3ª, Despacho 306 – 30008 Murcia

Premios: los miembros del grupo ganador del cartel serán premiados con una bicicleta de montaña y un juego de pinturas para cada uno de ellos. La clase de los niños ganadores será obsequiada con una estancia de dos días en el Aula de Naturaleza "Las Alquerías", en el Parque Regional de Sierra Espuña. Igualmente el colegio recibirá un juego de materiales de alta calidad sobre la naturaleza y el medio ambiente que nos rodea.



Para más información:

PUNTO DE INFORMACIÓN AMBIENTAL
Tlf.: 968 22 89 37 - Fax: 968 22 89 38
www.carm.es/medioambiente/
e-mail: medioambiente@listas.carm.es

En Red



Panorámica de la bahía de Portman desde el Monte de las Cenizas (G.L.G.)

www.portaldecartagena.com/senderismo/cenizas.htm

Si en el anterior número de El Mirador Calblanque te hablábamos de la singular belleza del Monte de las Cenizas y de su batería de costa, ahora te proponemos esta interesante ruta para que lo conozcas «in situ». En esta página web dedicada al senderismo encontrarás además muchas fotografías de la zona. Que lo disfrutes.

¿Quieres recibir el "BOLETÍN INFORMATIVO DEL PARQUE REGIONAL DE CALBLANQUE" en casa?



Rellena este cupón y envíalo a:

DIRECCIÓN GENERAL DEL MEDIO NATURAL
(Área de Uso Público)
C/ Catedrático Eugenio Úbeda Romero, 3 - 3ª planta.
C.P. 30008 - MURCIA

Nombre		
Dirección		
Código Postal	Localidad	Provincia
Teléfono	e-mail	

De acuerdo con lo contemplado por la ley 15/1999, de 13 de diciembre, doy mi consentimiento para que estos datos sean incluidos en un fichero automatizado confidencial y puedan ser utilizados por la Dirección General del Medio Natural, sin cesión a terceros, para enviarme información, y declaro estar informado sobre los derechos de acceso, rectificación, cancelación y oposición.

Palmito (*Chamaerops humilis*)

DESCRIPCIÓN

Palmera de aspecto arbustivo y achaparrado que puede llegar a superar ampliamente los tres metros de altura. Los troncos, en parte subterráneos, son cilíndricos, cortos, gruesos y están cubiertos de fibras. Las hojas, en forma de abanico, tienen de 50 a 80 cm. de diámetro, son lisas y rígidas. El peciolo dispone de unos agujeros fuertes y pinchudos en los bordes.

HÁBITAT

Vive en todo tipo de suelos, si bien es más frecuente encontrarlo en terrenos secos y exposiciones de solana. Prefiere el clima cálido, extendiéndose por todo el Mediterráneo occidental. En España se reparte por la zona de levante y Andalucía, contando con una amplia distribución en el sur y este de la Región de Murcia.

FLOR Y FRUTO

Las flores son unisexuales y nacen las de cada sexo en plantas diferentes, aunque a veces presenta flores bisexuales. Forman desde los pocos años

unas pequeñas inflorescencias de color amarillo muy vistoso que aparecen entre las hojas entrada la primavera. Cada flor da tres frutos o dátiles. Estos son del tamaño de una oliva, mostrando un color verdoso al principio y pardo rojizo en otoño, al madurar.

PROPIEDADES Y USOS

Sus frutos se emplearon en medicina popular como antiarreico. El cogollo tierno es muy apreciado como comestible. Las hojas se aprovechan para hacer sombreros, cestas, escobas, esteras o abanicos.

RÉGIMEN DE PROTECCIÓN

En la actualidad está prohibida la recolección de cualquier parte de la planta, a excepción de la palma siempre que no implique el desarraigo o corta de la planta, con autorización administrativa. En la Región de Murcia se encuentra protegido por el orden de 17 de febrero de 1989, sobre protección de especies de la flora silvestre de la Región de Murcia, con categoría de especie de flora silvestre estrictamente protegida (Anexo I).

CURIOSIDADES

Por su gran rusticidad y capacidad de recuperación tras los incendios, el palmito posee un alto valor ecológico contra la erosión del suelo y la desertización. De las 3400 especies de palmáceas conocidas, es la única que crece espontáneamente en Europa; el resto son originarias de países tropicales.



Palmitos en el Parque de Calblanque (G.L.G.)

Las fechas más naturales

MARZO

"Si marzo no marcea, abril ventisquee"



La primavera se abre paso a finales de mes. Las **abubillas** regresan a Calblanque procedentes de sus residencias invernales. Estas aves poseen un largo pico que les permiten coger los insectos y las larvas escondidas en las grietas y agujeros.

MAYO

"Hongo de mayo ni lo comas ni lo des a tu amo"

El bosque mediterráneo se llena de color. Las **abejas obreras** revolotean por los floreados campos tomando el delicioso polen que servirá para alimentar a sus pequeñas larvas.



ABRIL

"En abril, aguas mil"



Con la llegada de este mes el **lagarto ocelado** entra en celo. El macho es extremadamente territorial pudiendo entablar una árdua lucha con cualquier otro lagarto que lo rete.

JUNIO

"En junio, de mañana en mañana, la oveja pierde lana"

La mariposa nocturna **esfinge colibrí**, capaz de batir sus alas hasta 100 veces por segundo, se dispone a emprender su largo viaje hacia el norte buscando mayores posibilidades de sobrevivir.



¿SABÍAS QUE...



Al final de marzo y durante todo el mes de abril, llegan al Parque gran cantidad de **abejarucos** procedentes del continente africano, que utilizan los taludes de las ramblas para criar, abandonando Calblanque con la llegada del otoño.

EDITA:

Consejería de Agricultura, Agua y Medio Ambiente. Dirección General del Medio Natural

DIRECCIÓN:

Alfredo González Rincón
Director-Conservador Parque Regional de Calblanque

COORDINA:

Andrés Muñoz Corbalán (Área de Uso Público)

GESTIONA: Instituto de Ciencias Sociales y Ambientales, S.L. (ICSA)

REDACCIÓN:

Almudena Díaz Donas, Ángel García Fernández, Guillermo Labarga García, José Antonio Navarro, Ana Navarro Sequero, Antonio L. Ruíz Valcárcel, Francisco Robledano Aymerich, Mariano Soriano Urban

FOTOGRAFÍA:

Archivo Fotográfico ICSA
Ángel García Fernández (A.G.F.)
Guillermo Labarga García (G.L.G.)

MAQUETACIÓN:

MedCom - La Casa Giratoria

IMPRESIÓN: Novograf, S.L.

ISSN: 1695-9043

DEPÓSITO LEGAL:
MU-2297-2002

Impreso en papel ecológico

El Mirador Calblanque es una iniciativa de la Dirección General del Medio Natural (Consejería de Agricultura, agua y Medio Ambiente) desarrollada por el Programa de Información, Atención al Visitante y Comunicación Social del Parque Regional de Calblanque.

En caso de reproducción del material publicado se ruega citar la fuente y remitir copia a este Boletín (C/Catedrático Eugenio Úbeda, 3 - 3ª. 30008 Murcia). La Dirección General del Medio Natural no se responsabiliza de aquellos artículos realizados por firmas invitadas.



Región de Murcia
Consejería de Agricultura,
Agua y Medio Ambiente
Dirección General del Medio Natural

espacios naturales protegidos
Región de Murcia



Parque Regional
Calblanque



Programa Operativo FEOGA-O
2000-2006