



## CULTURA Y TRADICIÓN

El espacio natural cuenta con diferentes enclaves que atestiguan la presencia humana en este territorio desde antiguo. Entre ellos destaca la **Cueva del Lagrimal**, localizada en la zona occidental de la sierra. Esta cavidad ha sido utilizada en varias épocas como ponen de manifiesto los diferentes utensilios hallados en ella. Los más antiguos son unos pequeños instrumentos tallados en sílex hace 7.000 años destinados para la caza.

También se han encontrado elementos de la Edad del Cobre, de hace 4.000 años, y otros pertenecientes a épocas más recientes como los restos de cerámicas medievales, de los siglos IX y X.

Otro enclave de interés es el **complejo comunal de "Coto Salinas"**, un núcleo rural levantado para familias desfavorecidas a quienes, a principios del siglo XX, se les ofrecía casa y tierra para su cultivo. La colonia agrícola estaba formada por



Antigua casa de colonos.

edificios comunales (escuela, iglesia o almacén), agrupados en la parte central y rodeados por las viviendas. Los colonos roturaron parte de la sierra para cultivos de secano, principalmente cereal, vid y olivo de los que aún quedan evidencias.

Un elemento singular, que aún se mantiene en pie, es una **antigua tejera**: un horno donde se elaboraban tejas y ladrillos empleados en la construcción de los edificios de la colonia.

Tras su abandono, diferentes edificios de la colonia fueron restaurados y hoy se utilizan como retén forestal o aula de naturaleza.



Vista desde la Cueva del Lagrimal

## EL ESPACIO PROTEGIDO RECOMIENDA

Uno de los principales atractivos es el **bosque mediterráneo formado por pinares y carrascales bien conservados**. En este bosque destaca también la presencia de un **quejigal**, siendo de interés un ejemplar de nueve metros de altura, situado en la umbria de la sierra, junto al camino.

Relevantes son también los diferentes elementos etnográficos y culturales presentes en el espacio natural. Puedes conocer **la historia de la colonización de esta sierra** a través de las construcciones del complejo comunal de Coto Salinas o acercarte a la antigua tejera donde se cocían las tejas y ladrillos para estas edificaciones.

Sin duda, la **Cueva del Lagrimal** resulta de especial interés tanto

### Durante tu visita:

- Deja tu vehículo en los aparcamientos habilitados.
- Camina siempre por los senderos autorizados, crear atajos deteriora el suelo.
- Lleva sujeta a tu mascota y recuerda recoger sus excrementos.
- Respeta la fauna y la flora del entorno.
- Evita hacer ruido ya que molesta a la fauna y a otros visitantes.
- Conserva los elementos de interés geológico, arqueológico e histórico sin alterarlos ni llevártelos, son un bien de todos.
- Recuerda que está prohibido hacer fuego.
- Hazte responsable de los residuos que generes, llévatelos a casa o utiliza los contenedores. Recuerda que las colillas y los alimentos también son basura.
- En caso de emergencia, llama al 112.

### PARA MÁS INFORMACIÓN:



@EspNaturalesMur

espaciosnaturalesmurcia@carm.es

www.murcianatural.carm.es



Aula de Naturaleza "Coto Salinas".

por su gran tamaño y profundidad como por los restos arqueológicos hallados en ella.


Desde el **mirador de Rabasa** se disfruta de una panorámica de las montañas de alrededor como la Sierra del Carche o la Sierra del Buey entre otras, y desde su cumbre, la Capilla del Fraile, se llega a observar el mar.

El Espacio Natural cuenta, además, con un **Aula de Naturaleza** ubicada en las antiguas casas de los ingenieros de "Coto Salinas", gestionada por el Ayuntamiento de Yecla.

Edición 2020. Edición 2019. Por favor, recicla este material después de su uso. Impreso en papel reciclado.



Espacio Natural Protegido  
**Sierra Salinas**



## Un bosque mediterráneo sobre el altiplano

## INTRODUCCIÓN

El **Espacio Natural Sierra de Salinas** se localiza en el nordeste de la Región de Murcia, en el término municipal de Yecla, a 14 kilómetros de su núcleo urbano. Se trata de una sierra compartida con la Comunidad Valenciana cuya parte occidental, ubicada en la Región de Murcia, conforma este espacio protegido, con una superficie de 2.400 hectáreas.

De marcado carácter forestal, está considerada como una **zona de alto valor ambiental** por la riqueza de hábitats y de especies que alberga así como por su valor paisajístico.

Su vegetación, dominada por pinares y con una de las poblaciones de encinas mejor conservadas de la Región, supone un **claro ejemplo de bosque y matorral mediterráneo**.

Sierra de Salinas cuenta con una elevada diversidad de especies de fauna asociadas a medios forestales y rupícolas, principalmente rapaces tales como el búho real, el águila real y el cárabo.

Destaca también su **valor geológico, paleontológico y etnográfico** por los importantes elementos culturales que atesora.

Su protección se inicia en 1992 con la Ley de Ordenación y Protección del Territorio. La Sierra de Salinas es, además, **Lugar de Importancia Comunitaria** (LIC) por albergar hábitats de interés comunitario, formando parte de la Red de espacios naturales de la Unión Europea, la Red Natura 2000.



El pinar destaca en la Sierra de Salinas



Fondo Europeo de Desarrollo Regional. Una manera de hacer Europa.

# PAISAJE

Se trata de una **sierra abrupta de naturaleza calcárea**, con acusados desniveles y barrancos profundos, cubierta de formaciones boscosas, más densas en las zonas de umbría. El clima húmedo de la sierra permite el desarrollo de un sotobosque más exigente.

La **Capilla del Fraile**, a 1.238 metros, constituye el punto más elevado y desde esta cumbre se divisa una magnífica panorámica del vasto Altiplano.

Destacan por su valor paisajístico las **formaciones rocosas**, denominadas localmente "**peñas**", tales como la "Peña del Nichuelo", "Peña de los Machos" y "Peña del Águila" que alcanzan

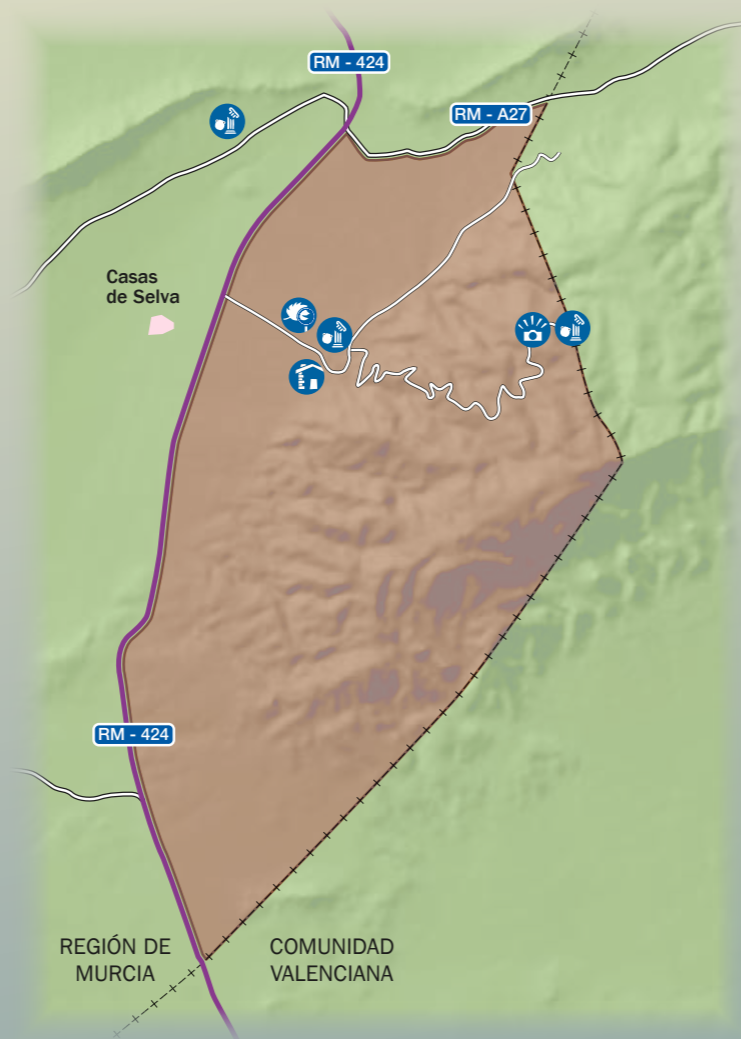
envergaduras de hasta 60 metros. Otros cantiles importantes se localizan en los Barrancos del Lagrimal y de Los Tajos.

En el piedemonte, los cultivos agrícolas de secano se entremezclan con la vegetación natural conformando un **mosaico agroforestal** que otorga valor paisajístico.

Este espacio natural es de gran interés para interpretar la historia geológica regional, ya que alberga estructuras geológicas clave y fósiles del Cretácico. Ejemplo de ello es el **yacimiento paleontológico de la casa del ingeniero** en el que destacan moluscos fósiles denominados rudistas.



Peña del Nichuelo



REGIÓN DE MURCIA  
COMUNIDAD VALENCIANA



Viñedos con la Sierra de Salinas al fondo

# FLORA


La vegetación de Sierra Salinas supone un auténtico bosque mediterráneo de carácter murciano-mancheño y de importante influencia levantina. En él predomina el **pino carrasco** (*Pinus halepensis*) constituyendo uno de los ecosistemas forestales más importantes del Altiplano.

En las laderas orientadas al norte y en los fondos de barrancos, el pinar es más denso y cuenta con ejemplares de gran envergadura. En las zonas más altas de la umbría se instalan **importantes carrascales** (*Quercus rotundifolia*) acompañados de otras especies arbóreas como el **roble quejigo** (*Quercus faginea*), el **madroño** (*Arbutus unedo*) y el **terebinto** (*Pistacia terebinthus*).



Coscoja

El **sotobosque** lo forma un matorral noble donde están presentes diferentes arbustos como la coscoja (*Quercus coccifera*), el lentisco (*Pistacia lentiscus*) y el torvisco (*Daphne gnidium*).



Quejigo

Próximo al Barranco del Lagrimal, se localiza el **Lugar de Interés Botánico "Roquedos de Sierra de Salinas"**, que alberga ejemplares de **mostajo** (*Sorbus aria*), un pequeño árbol en peligro de extinción en la Región de Murcia, así como otras especies de flora de especial interés. En la sierra se encuentran otras dos especies en peligro de extinción en la Región: la encina (*Quercus ilex*) y el labiérnago negro (*Phillyrea media*).

El espacio natural cuenta, además, con un **árbol singular**, un quejigo de nueve metros de altura.

En las zonas bajas, el esparto (*Stipa tenacissima*) y el matorral mediterráneo se intercalan con cultivos de secano que rodean al espacio protegido casi en su totalidad.



Lentisco

# FAUNA



Culebrera europea

En los roquedos y cortados nidifican aves de presa rupícolas como **búho real** (*Bubo bubo*), el **halcón peregrino** (*Falco peregrinus*) y el **águila real** (*Aquila chrysaetos*). En estas zonas rocosas también anida la chova piquirroja (*Pyrhhorcorax pyrrhcorax*).

En los pinares construyen su nido diferentes rapaces forestales como el **gavilán** (*Accipiter gentilis*), la **culebrera europea** (*Circaetus gallicus*) o la **aguillilla calzada** (*Hieraetetus pennatus*).



Curruca carrasqueña

En las zonas más soleadas son frecuentes **pequeñas aves insectívoras**, principalmente currucas como la capirotada (*Sylvia atricapilla*) o la carrasqueña (*Sylvia cantillans*). Otras aves

presentes son el alzacola (*Cercotrichas galactotes*), el escribano palustre (*Emberiza schoeniclus*) o el cuervo (*Corvus corax*).



Tejón

Entre los **mamíferos**, destaca el grupo de los murciélagos con la presencia de 8 especies diferentes que se refugian en la zona forestal, grietas de riscos y en cuevas. Otro mamífero de interés es el tejón (*Meles meles*).

En ambientes con agua se encuentra el **amenazado sapo partero común** (*Alytes obstetricans*).

Destaca la presencia de un escarabajo protegido a escala europea, el **capricornio de las encinas** (*Cerambyx cerdo*), fácilmente reconocible por su gran tamaño y largas antenas, llamado así porque las larvas se alimentan de la madera de robles y encinas.