

el mirador

Sierra de La Pila



Boletín Informativo del Parque Regional de Sierra de La Pila

Época II • Número 5 • Marzo 2004



E.M.F.

Subida a los Pozos de la nieve desde La Garapacha.

1 15 Itinerarios nos muestran los valores naturales y culturales de La Sierra de La Pila

2 Voluntariado Ambiental

3 Noticias Breves

3 Tablón de Anuncios

4 Cuaderno de campo: El Cortao de las Peñas


4 Las fechas más naturales

15 Itinerarios nos muestran los valores naturales y culturales de la Sierra de La Pila

Recientemente se ha publicado el libro "Sierra de la Pila" que recoge una serie de rutas, 15 en total, con la finalidad de mostrar los parajes y valores más destacables y representativos de este Parque Regional del interior de la Región Murciana. El libro incluye itinerarios tanto para hacer a pie como en bicicleta.

Héctor Quijada y José Antonio Lucas, pertenecientes al Equipo de Información del Parque Regional Sierra de La Pila desde el inicio del Programa de Información en 1995, son los autores de este libro que nos acerca a ese espacio natural tan desconocido por muchos murcianos. El trazado de los itinerarios a pie es muy diverso y va desde las distancias y tiem-

pos más cortos, con 4 km y 2'5 horas de duración, hasta los más largos con 18 km y 6-7 horas de duración. Aunque no siempre la distancia o la prolongada duración de una ruta tienen que ver con la mayor o menor dificultad que entraña su recorrido. Itinerarios como las ascensiones a los Picos de La Pila y Los Cenajos, en sus diversas variantes, aún no siendo de



Portada del libro "Sierra de La Pila"



Camino de Fuente La Vereda, al fondo se observa la Sierra Larga.

H.M.O.G.

las mayores distancias y tiempos, siempre son de mayor dificultad dado el gran desnivel y lo abrupto del terreno que hay que salvar; lo que por otro lado los hace más atractivos para los más experimentados en la montaña.

En el caso de los dos recorridos en bicicleta, ambos superan los 40 km de distancia. Es por ello que, dada la variedad

de las rutas planteadas en este libro, el visitante deberá conocer sus posibilidades o las de su grupo a la hora de afrontar el grado de dificultad para realizar los recorridos.

Algunos de los itinerarios del libro discurren por áreas que encierran valores naturales de especial interés por la flora, fauna o los elementos histórico-culturales

que en ellas se encuentran. Es el caso de la Zona de Conservación Prioritaria y Área de Protección de la Fauna Silvestre, según la zonificación del Plan de Ordenación de los Recursos Naturales del Parque Regional de la Sierra de la Pila (Aprobación inicial). Si bien el senderismo es una actividad compatible en esta zona según las normas del espacio protegido, nunca debemos olvidar al efectuar los trayectos, mostrar el máximo respeto y cuidado con las especies de fauna y flora, fósiles o construcciones de interés histórico-culturales que se encuentran a lo largo de toda la Sierra.



Una de las rutas del libro.

Para más información:

Quijada Guillamón, H. M. y Lucas Miñano, J. A.: *Sierra de La Pila*, 2003, Natursport.
www.natursport.com



En el Proyecto Rhamnus no priorizamos el trabajo de plantación, ni tampoco importa la habilidad que se tenga en el manejo de la azada, ni el número de plantones que cada cual ponga, sino el acercamiento del voluntario a la realidad de nuestros bosques, que con su participación puede contribuir de manera simbólica pero importante a la resolución de las amenazas que sobre ellos pesan. La tabla adjunta recoge el calendario de actividades de enero hasta junio de 2004 para el Proyecto *Rhamnus*.

Si quieres ser Voluntario Ambiental puedes dirigirte a:

Dirección General del Medio Natural (Tel.: 968 22 89 18), a la **Secretaría de Coordinación del Voluntariado** (Tel.: 968 85 60 66) o a los **Centros de Visitantes y Puntos de Información** que encontrarás en los Espacios Naturales Protegidos de la Región de Murcia.

**ESPACIOS NATURALES PROTEGIDOS DEL NORESTE
 PROYECTO RHAMNUS: CRONOGRAMA ENERO – JUNIO 2004**

Nº Sesión	Descripción de la actividad	Fecha de realización
1	Reforestación en área degradada del Parque Regional Sierra de la Pila. (1ª).	31 enero
2	Reforestación en área degradada del Parque Regional Sierra del Carche. (2ª).	7 febrero
3	Adecuación de la parcela de vivero para la puesta en marcha de producción de plantas. (instalación del sistema de riego, sombrajes, desbrozado).	21 febrero
4	Trabajos de producción de planta. Tratamiento de semillas, semilleros, siembra en envases, repicados, etc.	13 marzo
5	Trabajos de producción de planta. Tratamiento de semillas, semilleros, siembra en envases, repicados, etc.	27 marzo
6	Trabajos de mantenimiento del vivero forestal (repicados, riegos).	3 abril
7	Salida de seguimiento de las áreas reforestadas y riego de mantenimiento.	22 mayo
8	- Riego de mantenimiento en el vivero. - Evaluación de la temporada, revisión del material gráfico recopilado y posibilidades de su utilización en actividades de divulgación. - Previsiones para el verano y la próxima temporada.	12 junio

Noticias breves

En la Sierra de La Pila puedes comer como en casa

En la pedanía de Las Casicas, además de las viviendas que recientemente se están construyendo, también están siendo restauradas algunas de las casas-cueva típicas de la zona.

Este tipo de casas tan peculiares y tradicionales fueron excavadas en las laderas de la montaña, integrándose en perfecta armonía con el paisaje al ser apenas visibles si no fuera por las chimeneas que sobresalen en el terreno. Una de sus grandes ventajas es que la temperatura se mantiene más o menos estable a lo largo del año, siendo más suaves en su interior tanto en

los meses de frío como en los de calor. Recientemente una de estas viviendas ha sido restaurada como mesón, en el que los visitantes podrán degustar cocina casera elaborada de forma artesanal, haciendo honor a la tradición y al trato familiar. En los fuegos de su cocina de leña se preparan los platos más tradicionales, con especialidad en cochinillo y cordero, gazpachos, tortilleras, gachamigas, arroces, embutidos y postres caseros. Acompañando a estos platos se sirven vinos de cosecha propia que se ofrecen en su clásico porrón y para terminar también se puede realizar una degustación de sus licores artesanales. Las comidas son por encargo llamando

al teléfono 630 886 997 "Bodega El Solins" (José Flores Cutillas).

Actividades

El fuego no es un juego

Se basa en educar a los escolares, a través de una sesión de unos 50 minutos en el aula, sobre los valores naturales de nuestra Región, la historia del fuego y su problemática.

Para más información e inscripciones:

Tel.: 628 69 11 72 · e-mail:

cam-incendiosforestales@listas.carm.es

web: www.carm.es/medioambiente



Para más información e inscripciones:
Tel.: 628 69 11 72
Fax: 968 32 69 22
e-mail: cam-incendiosforestales@listas.carm.es
Ministerio de Agricultura, Pesca y Medio Ambiente
Tel.: 904 22 21 21
© Centro de Información Geográfica Ambiental (CIGA)
www.carm.es/medioambiente/

Publicaciones




La Dirección General del Medio Natural a primeros de año edita material nuevo como son **Calendarios y Agendas** para el 2004. Así como el tercer CD de la colección de Espacios Naturales de la Región con el **Parque Regional de Calblanque**, un folleto sobre las **Preguntas más frecuentes sobre gestión del medio**

natural y otro titulado **¿Para qué se necesita autorización o permiso**

en materia de medio natural?

Además, edita el libro de **"Flora de Sierra Espuña: Orquídeas del Parque Regional, Catálogo de Especies Prioritarias y Otras especies de interés"** en el que se recogen las especies de flora más importantes en cuanto a sus prioridades de conservación que se han localizado en el Parque Regional.

Y el libro sobre la **"Estrategia regional para la conservación y el uso sostenible de la Diversidad Biológica."**




En red

www.incendiosforestales.es

Página del Ministerio de Medio Ambiente que nos informa

de todo lo relacionado con los incendios forestales, desde las técnicas de extinción, legislación, meteorología, hasta los mapas de peligrosidad y de riesgo.



el mirador

Sierra de
la Pila



Rellena este cupón y envíalo a:
DIRECCIÓN GENERAL DEL MEDIO NATURAL (ÁREA DE USO PÚBLICO)
C/ Catedrático Eugenio Úbeda Romero, nº 3 (3ª planta)
30008 - MURCIA

¿Quieres RECIBIR EL "BOLETÍN INFORMATIVO DEL PARQUE REGIONAL DE LA SIERRA DE LA PILA" en casa?

Nombre		
Dirección		
Código Postal	Localidad	Provincia
Teléfono	e-mail	

De acuerdo con lo contemplado por la Ley 15/1999, de 13 de diciembre, doy mi consentimiento para que estos datos sean incluidos en el fichero automatizado confidencial y puedan ser utilizados por la Dirección General del Medio Natural, sin cesión a terceros, para enviarme información y declaro estar informado sobre los derechos de acceso, rectificación, cancelación y oposición.

El Cortao de las Peñas

Situación geográfica

Se encuentra en el km 5 de la carretera de Fortuna a La Garapacha (Fortuna). En la carretera hay un espacio junto al afloramiento rocoso que permite el aparcamiento de algunos vehículos.

Características geológicas

Para los geólogos se trata de una zona muy interesante, al estar formada por calizas y conglomerados que se disponen en estratos o láminas casi horizontales. Además, posee una densa red de fracturas más o menos verticales que poco a poco ha ido separando gradualmente los bloques de roca y terminan por desplomarse. Junto a la rambla hay varios bloques caídos de varias toneladas de peso.

Aunque las condiciones actuales de conservación son buenas, se puede observar cómo en algunas grietas la separación va aumentando hasta ser de varios metros, lo que representa

una situación de inestabilidad progresiva.

Formación

Las rocas han quedado colgadas en el terreno como consecuencia de un hundimiento progresivo del suelo hacia el valle de Fortuna.

Observaciones

El Cortao de las Peñas es un lugar de interés geológico e histórico, pues en él se han encontrado restos de diversas culturas: neolítico, ibero, romano y árabe. Es un excelente lugar para estudiar las fracturas en la roca y comprobar su evolución progresiva.

Además, hasta este lugar de belleza singular se desplazan los Fortuneros a celebrar su tradicional Romería de la Virgen de Fátima o Romería de las Peñas, el primer domingo de septiembre.

Es un buen lugar para hacer fotografías y admirar la tierra de Fortuna, que dicen se asemeja a Palestina en cuanto a clima y paisaje.

Para más información

R. Arana Castillo, T. Rodríguez Estrella, M. A. Mancheño Jiménez, F. Guillén Mondéjar, R. Ortiz Silla, M. T. Fernández Tapia y A. Del Ramo Jiménez. 1999. "El Patrimonio Geológico de la Región de Murcia". Fundación Séneca. ISBN 84-930085-7-5

Bloques de roca del Cortao de Las Peñas.



Las fechas más naturales

MARZO

Con el propósito de despertar entre la sociedad una actitud positiva del buen aprovechamiento de los recursos hídricos, como parte del bienestar social y conservación de los mismos, el día 22 de marzo fue elegido por la Asamblea General de la Organización de las Naciones Unidas para celebrar el "Día Mundial del Agua".



mada de cuatro o cinco cachorros. Al cabo de ocho semanas comienza el destete de las crías, para emanciparse poco tiempo después.

MAYO

Con la bonanza del clima el campo se llena de insectos que revolotean entre las flores. Las oropéndolas (*Oriolus oriolus*) vuelven del sur del Sáhara al reclamo de la abundante despensa de insectos. Establecen sus nidos principalmente en las



ABRIL

Tras 52 días de gestación, la hembra de zorro da a luz en su madriguera a una ca-



choperas, donde incubarán los huevos en el transcurso de este mes.

JUNIO

El color verde brillante que predominaba hasta ahora en los campos deja paso a tonos más anaranjados y amarillentos. Florecen los cardos, plantas que necesitan menos agua para vivir. Algunos pinos lanzan al aire una nube de polen con la que se fecundarán a sí mismos.



EDITA:
Consejería de Agricultura, Agua y Medio Ambiente.
Dirección General del Medio Natural
DIRECCIÓN:
J. Faustino Martínez Fernández
Director - Conservador Parque Regional La Pila.
COORDINA:
Manuel Páez Blázquez
Área de Uso Público Parque Regional La Pila.
REDACCIÓN:
Ana Navarro Sequero (Área Uso Público)
Equipo del Programa de Información, Atención

al Visitante y Comunicación Social del Parque Regional Sierra de la Pila. (Lola Falcó Martínez, J. Antonio Lucas Miñano, Sergio Lucas Miñano, Esperanza Moncayo Fernández, Héctor M. Quijada Guillamón).
COLABORACIONES:
Dirección General del Medio Natural - Voluntariado Ambiental de los Espacios Naturales Protegidos
FOTOGRAFÍA:
Héctor Manuel Quijada Guillamón (H.M.O.G.) - Esperanza Moncayo Fernández (E.M.F.)

GESTIONA: AMBIENTAL, S.L.
MAQUETACIÓN: Lumina
IMPRESIÓN: Riande Artes Gráficas
ISSN: 1965-9035
DEPÓSITO LEGAL: MU-387-2003



Impreso en papel ecológico.

El Mirador Sierra de la Pila es una iniciativa de la Dirección General del Medio Natural (Consejería de Agricultura,

Agua y Medio Ambiente) desarrollada por el Programa de Información, Atención al Visitante y Comunicación Social del Parque Regional Sierra de la Pila.

En caso de reproducción del material publicado se ruega citar la fuente y remitir copia a este Boletín (C/ Catedrático Eugenio Ubeda, 3 - 3ª. 30008 Murcia)

La Dirección Natural del Medio Natural no se responsabiliza de aquellos artículos realizados por firmas invitadas.

www.carm.es/medioambiente/