

Tipo: Circular.

Distancia: 3'8 km

Tiempo estimado: 1 hora de marcha efectiva (sin paradas).

Inicio/Final: Aparcamiento de Coterillo.

Desnivel de subida: Nulo

Desnivel de bajada: Nulo

Cartografía IGN 1:25:000: 956-I San Javier y 935-III San Pedro del Pinatar.



TELÉFONO DE EMERGENCIAS

La zona húmeda que constituye el Parque Regional Salinas de San Pedro es referente de compatibilidad entre conservación y aprovechamiento de los recursos naturales. La obtención de sal en este humedal ocupa charcas y balsas de gran importancia para la conservación de las aves nidificantes, migratorias e invernantes.

Nuestro sendero comienza junto al aparcamiento de Coterillo, a escasa distancia del puerto deportivo, a través de un recorrido de arena alternado con pasarelas de madera hacia el observatorio de aves de la charca de Coterillo, siguiendo las marcas blanca y verde del sendero local. Esta charca fue creada para la conservación del fartet, un pez exclusivo del litoral español que se encuentra en peligro de extinción. Con suerte tendremos la posibilidad de avistar aves como la garza real, garceta común, avocetas, correlimos, tarro blanco, cigüeñuelas y flamencos, entre otras especies.





Continuaremos nuestra marcha hacia la Curva de la Culebra, divisando las instalaciones salineras a la izquierda, ante un paisaje dominado por las extensas charcas de explotación salina. Ocupando la franja derecha se encuentra el pinar, ligeramente acostado por la continuada acción del viento de levante. La escasa fertilidad de los suelos arenosos y las pequeñas gotas de agua cargadas de sal que son arrastradas por el viento, acrecientan la hostilidad de este medio, y en consecuencia, el desarrollo anormal de esta vegetación arbórea.

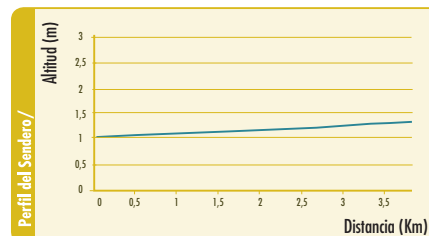
En la Curva de la Culebra encontraremos una intersección de sendas, al oeste y junto a la carretera, la que procede del Centro de Visitantes, y al este, atravesando las dunas, la que accede directamente a las playas a través de una pasarela de madera. Nosotros continuaremos de frente, hacia el norte, por un amplio camino al que se accede tras una valla metálica y una puerta de piedra que nos conduce al observatorio de la torre. Allí podremos prolongar nuestros avistamientos y otear a las numerosas aves acuáticas que habitan en las charcas. Tras esta parada tomaremos un cruce que había unos metros antes del citado punto de observación, adentrándonos en el pinar y las dunas móviles. Una vez en él y tras escasos minutos, nos volveremos a encontrar con otro cruce que tomaremos a la derecha, marchando por la zona central de las dunas. En esta zona de arenales, dunas y saladares encontraremos especies vegetales como la salicornia, el cuernecillo de mar, el barrón, el llamativo lirio de mar y el cardo marino. Habitando entre ellas podemos ver las huellas de pequeños reptiles como la lagartija colirroja e insectos como el escarabajo pimelia.

Alcanzaremos las pasarelas de madera que acceden a la playa de la Torre Derribada. Llegados a ella, andaremos unos 800 metros junto a la orilla en dirección sur. Observaremos los denominados "arribazones", que son restos de vegetación marina sedimentada en las orillas. La mayor parte de este sustrato vegetal procede de las praderas de *Posidonia oceanica* que crecen en los fondos marinos de nuestras costas. Son indicadores de la calidad de las aguas y poseen un elevado valor biológico. Dejaremos la playa a través de una pasarela de madera, dejando a nuestra izquierda las instalaciones de la Estación de Acuicultura del IMIDA. Ya tan sólo nos quedan unos metros para alcanzar de nuevo el aparcamiento de Coterillo.

Método de Información De Excursiones



	MEDIO	1	Elevadas temperaturas diurnas durante los meses de verano. Ausencia de agua durante el trayecto.
	ITINERARIO	1	Sendero señalizado de fácil continuidad.
	DESPLAZAMIENTO	1	Sendero con firme regular y arenoso en su mayoría. Tramo parcial de playa. Existencia de pasarelas y pasamos de madera.
	ESFUERZO	1	La duración es de 1 aprox. de marcha efectiva



DURANTE TU VISITA:

- * Camina siempre por los senderos autorizados, crear atajos deteriora el suelo. Transita por las pasarelas, nunca por las dunas.
- * Hazte responsable de los residuos que generes, llévatelos a casa o utiliza los contenedores. Recuerda que las colillas y los alimentos también son basura.
- * Lleva sujeta a tu mascota y recuerda recoger sus excrementos. La normativa municipal no permite la presencia de mascotas en playas. Infórmate previamente sobre la existencia de playas caninas en la Región.
- * Evita las horas centrales del día en verano, protégete del sol y lleva abundante agua en tu mochila.
- * Evita hacer ruido ya que molesta a la fauna y a otros visitantes.
- * En caso de emergencia, llama al 112.
- * Recuerda que está prohibido hacer fuego.

Legenda

-  Centro de Visitantes
-  Aparcamiento
-  Observatorio de aves
-  Vestigios históricos
-  Área recreativa
-  Inicio de sendero
-  Fin de sendero
-  Sendero de Coterillo



Mar Mediterráneo

Mar Menor

Puerto de San Pedro

Charcas almacenadoras

Baños de lodo

Charcas cristalizadoras

Charcas calentadoras

Charcas almacenadoras

Praderas de Posidonia oceanica

Aribazones

Aribazones

Praderas de Posidonia oceanica

Área recreativa

Arenales y dunas

Charca del Coterillo

Arenales y dunas

Observatorio de la Torre

Plaz de El Coterillo

Saladares

Curva de la Culebra

Sendero de El Coterillo

Sendero de El Coterillo

Centro de Recursos Marinos

Observatorio de aves

Observatorio de aves

Instalaciones salineras

Charcas salineras

Charcas salineras

Charcas salineras

Charcas salineras

Charcas salineras

Charcas salineras

Museo de Ovirrin