

Tipo: Circular.

Distancia: 11,9 km

Tiempo estimado: 3 h. aprox. de marcha efectiva (sin paradas)

Inicio/Final: Centro de Visitantes "Las Salinas".

Desnivel de subida: Nulo

Desnivel de bajada: Nulo

Cartografía IGN 1:25:000: 956-I San Javier y 935-III San Pedro del Pinatar



Este sendero nos propone recorrer íntegramente, a través de las marcas blanca y amarilla del PR, los límites del Parque Regional de las Salinas de San Pedro, disfrutando de sus múltiples paisajes. Junto a la rotonda dedicada al flamenco, imagen emblema del Parque, comenzaremos nuestros pasos hacia el pinar del Coterillo, rodeados por el cautivador paisaje de las charcas salineras. Dependiendo de la época podremos avistar alguna de las aves más singulares del Parque, como la cigüeñuela, la avoceta, el flamenco o el tarro blanco.





Alcanzada la denominada Curva de la Culebra, nos uniremos a la sendero de El Coterillo (sendero local de marcas blanca y verde) para dirigirnos, en dirección sur y paralelos a la carretera, hacia el aparcamiento del Coterillo. Antes visitaremos el observatorio de aves de la Charca del Coterillo, que fue creada para la conservación del fartet, un pez endémico en peligro de extinción, y a la derecha podremos observar las instalaciones salineras, en las que se lleva a cabo un aprovechamiento sostenible de los recursos naturales.

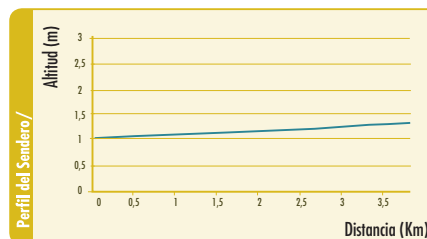
Desde el área recreativa de Coterillo y junto a la Estación de Acuicultura del IMIDA, cruzaremos la carretera para marchar en dirección sur hacia las playas de la Llana. Paralelos a la línea de aparcamientos del puerto de San Pedro del Pinatar, llegaremos en escasos minutos al inicio de la playa. A partir de aquí, comienza un largo y placentero trayecto que nos llevará hasta la playa de Punta de Algas. La denominación de "algas" viene dada por la cantidad de posidonia que se acumula en sus orillas, una planta que es indicador de la calidad de las aguas, posee un elevado valor ecológico y protege las playas de la erosión actuando como una muralla natural. Antes de llegar al final de las playas, giraremos hacia el oeste, sin pisar las frágiles dunas, por terreno más firme, volviendo a estar acompañados por las charcas salineras.

A nuestra izquierda, distinguiremos las casas de las Encañizadas. Este arte de pesca aprovecha el pasillo natural de comunicación entre las aguas del Mar Menor y el Mar Mediterráneo para, mediante un laberinto de cañas, atrapar a los peces en sus movimientos estacionales. Nuestros pasos girarán hacia el norte, entre las aguas del Mar Menor y las charcas salineras, para alcanzar uno de los elementos constructivos insignes del Parque, el molino de la Calcetera. Éste, junto con el posterior molino de Quintín, se utilizaba para el llenado de las salinas con el agua del Mar Menor. Poco antes de finalizar la gran recta descubriremos los populares baños de lodo, a los cuales se les atribuyen propiedades terapéuticas y curativas. Cerraremos la vuelta completa a nuestro sendero marchando por el paseo urbano que, junto al límite del Parque, nos conduce de nuevo a la rotonda desde donde partimos.

Método de Información De Excursiones

MIDE 

	MEDIO	2	Elevadas temperaturas diurnas durante los meses de verano. Ausencia de agua durante el trayecto.
	ITINERARIO	1	Sendero señalizado de fácil continuidad.
	DESPLAZAMIENTO	1	Sendero con firme regular. Tramo de playa sobre superficie arenosa desde el puerto a Punta de Algas.
	ESFUERZO	2	La duración es de 3 aprox. de marcha efectiva (sin paradas).



DURANTE TU VISITA:

- * Camina siempre por los senderos autorizados, crear atajos deteriora el suelo. Transita por las pasarelas, nunca por las dunas.
- * Hazte responsable de los residuos que generes, llévatelos a casa o utiliza los contenedores. Recuerda que las colillas y los alimentos también son basura.
- * Lleva sujeta a tu mascota y recuerda recoger sus excrementos. La normativa municipal no permite la presencia de mascotas en playas. Infórmate previamente sobre la existencia de playas caninas en la Región.
- * Evita las horas centrales del día en verano, protégete del sol y lleva abundante agua en tu mochila.
- * Evita hacer ruido ya que molesta a la fauna y a otros visitantes.
- * En caso de emergencia, llama al 112.
- * Recuerda que está prohibido hacer fuego.

Leyenda

-  Centro de Visitantes
-  Aparcamiento
-  Observatorio de aves
-  Vestigios históricos
-  Área recreativa
-  Inicio de sendero
-  Fin de sendero
-  Sendero de las Encarizadas

