



## Sumario

	página
<b>Noticias Breves</b> .....	<b>2</b>
Puesta en marcha de una planta de reciclaje de escombros .....	2
La UMU y el CEBAS desarrollarán tres proyectos sobre hidrología, gestión forestal y biomasa. ....	2
Señalizan once senderos en el parque regional de Sierra Espuña .....	2
Más de cien expertos aportan sus ideas para un desarrollo sostenible .....	3
Isla Grosa reserva marina .....	3
Proyecto Meristemum (red de estaciones permanentes GPS). ....	3
Futura Ciudad del Medio Ambiente .....	4
Actividades medioambientales en la rambla del Mayés .....	4
Convenio para proteger 33 parejas de búho real. ....	4
El Programa de Voluntariado Ambiental cuenta ya con cerca de 300 participantes ..	4
<b>Programas Europeos</b> .....	<b>5</b>
Recuperación del bosque de ribera y la fauna y flora originales del río Quípar ...	6
Medio Ambiente impulsará la separación de la materia orgánica en la basura de las casas .....	6
Medio Natural actuará sobre los cauces que atraviesan Pliego para prevenir inundaciones .....	7
1.600 alumnos participan en la campaña 'Pon verde tu colegio' .....	7
Se crearán gabinetes medioambientales en los distintos municipios de la Región ..	7
El Gobierno regional compra una finca en la Sierra del Gavilán para alejarla de la especulación .....	8
Regeneración de 11.000 hectáreas de monte calcinado .....	8
Medio Ambiente invierte en la protección de más espacios naturales .....	8
Preocupación frente a la proliferación del alga tropical <i>Caulerpa racemosa</i> en el litoral de Murcia .....	9
Estudio de suelo contaminado .....	9
La Región de Murcia elegida 'estrella' en la feria BioCultura .....	9
El Gobierno quiere implicar a 2.500 empresas en la mejora del medio ambiente. .	10
Murcia reúne a 30 expertos para poner freno al cambio climático .....	10
El Gobierno regional invierte en la recuperación de suelos contaminados. ....	10
Retomando el vuelo. ....	11
Diez mil alumnos participarán en el programa 'Descubre tu entorno' .....	11
Mejora forestal, arreglo de caminos y corrección hidrológica en Calasparra y Moratalla .....	11
El centro El Valle abre una clínica marina para curar a especies acuáticas .....	12
Un corredor ecológico para la recuperación ambiental del Segura .....	12
La Comunidad construirá un centro puntero para controlar la polución .....	12
Medio Natural, premio 'Batefuegos' .....	12
Descubren en Sierra Espuña uno de los dormideros de cuervos más importantes del país .....	13
Mejoras en los montes de Culebrina .....	13
<b>Eventos</b> .....	<b>14</b>
Introducción a la Bioconstrucción, Geobiología y Salud en el Hogar .....	14
IV Congreso Nacional de Evaluación de Impacto Ambiental .....	14
<b>Publicaciones</b> .....	<b>14</b>
<b>Legislación</b> .....	<b>16</b>



### PUESTA EN MARCHA DE UNA PLANTA DE RECICLAJE DE ESCOMBROS

**Esta futura planta evitará la apertura de nuevas canteras por el impacto ambiental que producen**

La ciudad de Murcia, a través de su Concejalía de Medio Ambiente, pondrá en marcha este año la primera planta de reciclaje de escombros de la Región de Murcia, con el objetivo de revalorizar estos residuos que serán destinados de nuevo al sector de la construcción.

La futura planta que se instalará en Cañada Hermosa servirá para darle mayor vida útil al vertedero de escombros y evitar la apertura de nuevas canteras de áridos a cielo abierto, ya que suponen un importante impacto ambiental.

#### Otras actuaciones

Otro de los proyectos de este año de esta Concejalía será la puesta a disposición de las organizaciones ecologistas sin ánimo de lucro de fincas forestales para su uso en agricultura ecológica y para uso educativo de los colegios. Uno de los primeros convenios que se firmarán será con la Asociación de Amigos de la Sierra Columbares, que recibirán una finca en esa sierra. El ayuntamiento ha pasado de tener 1.000 hectáreas de monte a 1.700 gracias a la cesión de suelo a la que obliga el PGOU a los promotores urbanísticos.

También destacar los próximos proyectos la instalación de placas solares en los colegios públicos, gracias al cual ya reciben 7.896 euros de Iberdrola fruto del aprovechamiento energético de estas instalaciones, con lo que ese dinero servirá para programas de educación ambiental extraescolares.

### LA UMU Y EL CEBAS DESARROLLARÁN TRES PROYECTOS SOBRE HIDROLOGÍA, GESTIÓN FORESTAL Y BIOMASA

La Universidad de Murcia y el Centro de Edafología y Biología Aplicada del Segura (CEBAS) llevarán a cabo tres proyectos sobre hidrología, gestión forestal y biomasa, en el marco del Proyecto Europeo Robinwood que gestiona la Consejería de Industria y Medio Ambiente y cuya terminación está prevista para septiembre de 2007. Entre estos proyectos hay uno sobre modelización numérica para la gestión sostenible del acuífero de Caravaca de la Cruz.

### SEÑALIZAN ONCE SENDEROS EN EL PARQUE REGIONAL DE SIERRA ESPUÑA

**Suman un total de 81 kilómetros y transcurren por los términos municipales de Totana, Aledo y Alhama de Murcia**

En colaboración con la Mancomunidad Turística de Sierra Espuña y la Federación de Montañismo de la Región, La Dirección General del Medio Natural ha puesto en marcha once senderos señalizados en el interior del Parque Regional de Sierra Espuña, correspondientes al primer sector de la Red de Senderos Naturales de la Región.

Los senderos seleccionados discurren por caminos de herradura y veredas históricas, legados en su mayoría de los extraordinarios trabajos de restauración hidrológico-forestal de Sierra Espuña, realizados a partir de la última década del siglo XIX.


Éstos suman un total de 81 kilómetros y transcurren por los términos municipales de Totana, Aledo y Alhama de Murcia.

Este trabajo responde a la necesidad de dar a conocer a todos los visitantes el citado espacio natural de manera segura y ordenada, propiciando el descubrimiento de los valores naturales que atesora.

La selección de los itinerarios se realizó teniendo en cuenta criterios generales de uso público y de conservación del medio natural. A su vez, todos los recorridos parten de áreas de uso público (centro de visitantes, aulas de la naturaleza, áreas recreativas, miradores, etc), que están acondicionadas para el estacionamiento de un mínimo de vehículos.

Medio Natural ha editado un folleto-guía donde se recoge información detallada sobre los senderos del sector de Sierra Espuña: descripción general y ficha técnica, perfil longitudinal y aplicación del MIDE (Método de Información de Excursiones) que abunda en la información de cara a la seguridad de los senderistas.

Además, ha puesto en marcha la página web oficial de la Red de Senderos Naturales ([www.carm.es/medioambiente/](http://www.carm.es/medioambiente/)), que permite a cada senderista seleccionar su itinerario e informarse de sus características técnicas, pudiendo imprimir una ficha con el mapa y todos aquellos contenidos básicos del mismo.



# MÁS DE CIEN EXPERTOS APORTAN SUS IDEAS PARA UN DESARROLLO SOSTENIBLE

**Activan dos páginas en Internet para impulsar el Pacto Social de Medio Ambiente. Los ciudadanos podrán presentar sus propuestas con formularios en la Red**

Se ha puesto en marcha la página web [www.ecorresponsabilidad.es](http://www.ecorresponsabilidad.es) para que los ciudadanos conozcan los pormenores del Pacto Social del Medio Ambiente, recientemente firmado por varias organizaciones, y también tendrán la posibilidad de sumarse al mismo a través de los formularios allí ubicados. Esta página contiene el protocolo, el acto de firma y sus anexos, así como los formularios de adhesión y de presentación de compromisos de desarrollo sostenible. También dispondrá de las listas actualizadas de empresas y organizaciones y colectivos firmantes y adheridos; los compromisos presentados por las empresas y organizaciones adheridas que de esta forma serán públicos; y los premios de desarrollo sostenible. Asimismo, la Consejería de Industria y Medio Ambiente ha puesto en marcha otra página web con información sobre la Escuela de Desarrollo Sostenible, donde se podrán localizar todas las actividades programadas en el plan ([www.escueladesarrollosostenible.es](http://www.escueladesarrollosostenible.es)). Este portal del conocimiento en materia de desarrollo sostenible será un referente regional para los procesos de modernización y actualización de conocimientos e impulso de iniciativas en relación con el desarrollo sostenible.

La programación prevista por la Escuela de Desarrollo Sostenible para el primer semestre del 2007 cuenta con el desarrollo de diferentes seminarios, conferencias y mesas redondas con expertos en estas materias. También se presentarán más de cien experiencias de éxito seleccionadas para su estudio en las mesas de expertos.

## ISLA GROSA RESERVA MARINA

**La Consejería de Industria y Medio Ambiente, también estudiará la propuesta de ANSE y Greenpeace para crear otras reservas marinas en la Región de Murcia**

El Consejero de Industria y Medio Ambiente, Benito Mercader, ha anunciado la declaración de Isla Grosa como reserva marina. También se ha comprometido a estudiar la propuesta de creación de otras reservas marinas en la Región de Murcia.



## MERISTEMUM (RED DE ESTACIONES PERMANENTES GPS)

### Jornada de presentación del proyecto



El pasado 3 de noviembre, la Dirección General del Medio Natural organizó una jornada técnica para la presentación del proyecto Meristemum, red de estaciones permanentes GPS de la Región de Murcia. El evento tuvo lugar en el Auditorio y Centro de Congresos 'Victor Villegas' de Murcia.

Con la implantación de este sistema de posicionamiento y navegación por satélite se proporcionará el soporte adecuado a los nuevos trabajos de georreferenciación del patrimonio público natural de la Región y se ampliará la capacidad técnica de la gestión medioambiental.

Se van a mejorar la precisión y calidad de los proyectos relacionados con el deslinde y protección del dominio público medioambiental y con la elaboración de nuevos productos de cartografía temática ambiental. Para acceder a más información de interés sobre la monitorización de la red, estadísticas y ayuda se ha habilitado la dirección <http://gps.medioambiente.carm.es>. Para disponer en tiempo real de correcciones diferenciales RTCM se ha establecido una dirección accesible desde dispositivos móviles con GPRS.

## ACTIVIDADES MEDIOAMBIENTALES EN LA RAMBLA DEL MAYÉS

**A través de las Concejalías de Juventud y Medioambiente se ha llevado a cabo un programa de voluntariado con jóvenes del municipio de Villanueva del Río Segura.**

El proyecto se ha desarrollado en la Rambla del Mayés, a su paso por Villanueva, y se realizó durante los sábados por la mañana durante un mes para obtener una mayor participación de los jóvenes. El objetivo de este programa es conseguir una convivencia medioambiental entre jóvenes voluntarios mediante la realización de diversas actividades de formación, sensibilización ambiental y acciones prácticas para el conocimiento de dicha Rambla en el municipio.

Entre las actuaciones medioambientales que se han realizado están la elaboración de una guía medioambiental de la Rambla del Mayés y excursiones didácticas e interpretativas por la rambla, así como la puesta en valor de este lugar para destacar sus características ecológicas y ambientales de flora y fauna.

Durante estos itinerarios se realizó la limpieza de las áreas más degradadas y las orillas del cauce del río, a la vez que se efectuaba la observación e identificación de la flora y la fauna.

## CONVENIO PARA PROTEGER 33 PAREJAS DE BÚHO REAL



El Consejero de Industria y Medio Ambiente, Benito Mercader, y el Presidente de la Asociación de Vecinos para el Desarrollo Sostenible del Garruchal (Adesga), Antonio Soler, firmaron en noviembre un convenio que permite a la citada organización vecinal realizar actuaciones de dinamización ambiental en la ZEPA 'Monte El Valle y Sierras de Altaona y Escalona', en el término municipal de Murcia, se han identificado un total de 33 parejas de búho real, la mayor densidad del mundo, que recibirán protección a través de las actuaciones previstas en este convenio. La finalidad de esta subvención es desarrollar actividades de sensibilización, divulgación y educación ambiental con el objetivo de dar a conocer sus valores ambientales.

## FUTURA CIUDAD DEL MEDIO AMBIENTE

**Las instalaciones se ubicarán en una cantera cercana al embalse de Santomera, abarcarán 13 hectáreas y contarán con una brigada de investigación de delitos ambientales.**

La Ciudad del Medio Ambiente estará ubicada en una antigua cantera abandonada, próxima al embalse de Santomera y en el monte Los Cuadros y Los Ásperos.

Tendrá una extensión de 13 hectáreas, con un presupuesto cercano a los 16 millones de euros. Las obras podrían comenzar en el segundo trimestre del año en curso con un tiempo de ejecución de cinco años.

Instalaciones destinadas:

- Centro de Formación del Medio Ambiente: tendrá aulas de formación, un centro de proyecciones audiovisuales y salón de actos.
- Centro de Documentación e Investigación sobre la Biodiversidad.
- Museo Forestal: contará con una exposición permanente sobre los bosques españoles, una sala dedicada a la utilización de los recursos forestales, un espacio ocupado por las acciones de conservación del medio forestal y una zona dedicada a los profesionales forestales.
- Escuela Regional de Caza y Pesca Fluvial: cuatro aulas con capacidad para 40 alumnos cada una, campo de tiro de dos hectáreas y un campo de práctica de caza con un perro y al salto de 40 hectáreas.
- Escuela de Prevención y Extinción de Incendios Forestales.
- Brigada de Investigación de Delitos Ambientales.

## EL PROGRAMA DE VOLUNTARIADO AMBIENTAL CUENTA YA CON CERCA DE 300 PARTICIPANTES

El Programa de Voluntariado Ambiental en los Espacios Naturales de la Región de Murcia, promovido por la Dirección General del Medio Natural, cuenta ya con cerca de 300 participantes. Grupos de jóvenes, extranjeros residentes en la Región, principalmente ingleses y alemanes, y personas locales de la tercera edad, están encontrando en este programa y sus proyectos de acción una oportunidad para dedicar su tiempo libre.

Este Programa de Voluntariado se inició en 1994 y la Región de Murcia fue pionera en esta vía de participación ciudadana para la contribución a la protección medioambiental en los espacios naturales. En 2001, declarado por Naciones Unidas Año Internacional del Voluntariado, el Programa recibió un gran impulso debido a la buena acogida que tuvo entre los murcianos. Actualmente hay en marcha 9 proyectos de acción en el medio natural y uno, el más reciente, denominado 'Proyecto Libro', que vincula el reciclaje y la cooperación internacional para el desarrollo, y que se lleva a cabo en colaboración con la Dirección General de Calidad Ambiental.

Nuevos grupos de interesados visitan los lugares donde se desarrollan los proyectos de acción. Son guiados por los propios voluntarios del Programa, los cuales les invitan a participar, dos sábados al mes, en aquellas actividades que más puedan motivarles.

## Programas Europeos

### PUESTA EN MARCHA DEL PROYECTO DESERTNET 2

#### Jornadas para conocer el proyecto

Tras la aprobación del proyecto, en mayo de 2006, el Comité de Dirección de DESERTNET 2, 'Puesta en marcha de una plataforma de servicios para la lucha contra la sequía y la desertificación en la región mediterránea europea a través de acciones piloto locales', se reunió el pasado 8 de noviembre en Roma para el lanzamiento y puesta en marcha del proyecto. La reunión comenzó con la presentación de los nuevos socios, del logo y del calendario del proyecto. A continuación tuvo lugar la puesta en común de los resultados de DESERTNET 2. Seguidamente, se analizaron las actividades que cada entidad va a desarrollar. Se trataron las cuestiones relativas al circuito financiero y se debatió sobre la puesta en marcha de la plataforma de servicios y un posible método común de trabajo.

A la reunión asistieron representantes de casi todos los socios del proyecto. Concretamente, en representación de la Región de Murcia participaron tres técnicos de la Direc-

ción General del Medio Natural y dos profesoras de la Universidad de Murcia.

Desde la Dirección General del Medio Natural, en colaboración con la Universidad de Murcia, se organizó una jornada el día 13 de diciembre, en el Paraninfo de la Merced de la UMU para dar a conocer el proyecto DESERTNET 2 a expertos y estudiantes interesados en el fenómeno de la sequía y desertificación.

Durante la jornada se presentaron varias ponencias relativas a:

- La iniciativa comunitaria INTERREG IIIB.
- Los resultados del proyecto DESERTNET.
- La plataforma de servicios para la lucha contra la desertificación en las regiones mediterráneas.
- Las propuestas futuras de la Administración regional para afrontar el fenómeno de la desertificación.

La jornada contó con la presencia de expertos y profesionales relacionados con la conservación del Medio Ambiente y la degradación del suelo, preocupados por el futuro de nuestra Región.

### EL PROYECTO 'RED DE PARQUES' ABORDÓ EN MURCIA TEMAS COMUNES DE GESTIÓN MEDIOAMBIENTAL

#### La Dirección General del Medio Natural participó junto a otras diez regiones europeas

Durante el 23 y 24 de noviembre tuvo lugar en Murcia, la reunión de los socios del proyecto europeo 'Red de Parques', en el cual la Dirección General del Medio Natural participó de forma activa junto a otras diez regiones europeas.

El objetivo consistía en compartir las políticas y las mejoras prácticas sobre tres temas principales: 'Gestión Sostenible del Turismo en Áreas Protegidas', 'Gestión de Especies problemáticas y Gestión Forestal', y, por último, 'Utilización de la Financiación Comunitaria', de forma que los gestores de la Red mejoren sus conocimientos mediante la transferencia de estrategias de interés común.



# RECUPERACIÓN DEL BOSQUE DE RIBERA Y LA FAUNA Y FLORA ORIGINALES DEL RÍO QUÍPAR

Gracias a un proyecto que incluye la restauración hidrológico-forestal, la conservación del patrimonio rural y el impulso de un turismo sostenible



Técnicos de la Dirección General del Medio Natural y representantes del Ayuntamiento de Caravaca de la Cruz han presentado el proyecto 'Recuperación hidrogeológica del cauce y ribera deteriorados del Lugar de Interés Comunitario Río Quípar', incluido en el marco del Proyecto Europeo Robinwood.

El mencionado proyecto pretende la recuperación hidrológico-forestal de determinados tramos del río Quípar a su paso por el término municipal de Caravaca de la Cruz. Dicho entorno fue declarado Lugar de Importancia Comunitaria (LIC) el pasado mes de septiembre por la Comisión, con lo cual pasa a formar parte de la Red Natura 2000.

La cabecera del río Quípar, junto a su cauce, presenta un ecosistema muy rico en especies vegetales y animales del medio acuático fluvial. A pesar de su reconocido valor patrimonial diversos impactos ambientales han comportado cambios en el ecosistema afectando a la vegetación y a las especies animales. Además, en el tramo alto del río se ha alterado de forma importante un bosque galería de gran valor ecológico.

El objetivo del proyecto es desarrollar planes de acción que permitan recuperar y regenerar el patrimonio ecológico (florístico y faunístico) del cauce y ribera del LIC Río Quípar, concretamente el bosque de ribera y la flora y fauna originales. Las actuaciones a desarrollar incluyen la restauración hidrológico-forestal del río, la mejora de las condiciones de vida en las zonas rurales mediante la recuperación y conservación del patrimonio natural, así como la puesta en valor de la zona del entorno paisajístico para su posible aprovechamiento en el desarrollo de iniciativas de turismo sostenible. Las principales actuaciones se llevarán a cabo en el paraje del Estrecho de la Encarnación, por su valor paisajístico, y la zona de Los Lavadores, lugar donde se ubica el bosque galería.

## MEDIO AMBIENTE IMPULSARÁ LA SEPARACIÓN DE LA MATERIA ORGÁNICA EN LA BASURA DE LAS CASAS

El nuevo Plan de Residuos 2006-2012 planteará también la recogida selectiva de electrodomésticos y el objetivo de «vertido cero»

El Plan de Residuos 2006-2012 se está acabando de definir en la Consejería de Medio Ambiente. El texto planteará, entre otras cosas, el impulso a la recogida selectiva de materia orgánica. De esta manera, a los habituales contenedores de vidrio, papel y plásticos se sumará en el futuro otro destinado exclusivamente a estos residuos. La memoria resumen del Plan explica que la selección de la materia orgánica permitirá mejorar los rendimientos y la calidad en las instalaciones de compostaje. En definitiva, supondrá un paso más hacia el objetivo de «vertido cero» planteado en el proyecto. Entre

las actuaciones que se llevarán a cabo están:

- Inclusión progresiva de un contenedor específico para la recogida de orgánicos.
- Establecer nuevos umbrales de eficiencia de las plantas en funcionamiento.
- Recogida de pilas y acumuladores.
- Recogida puerta a puerta de residuos urbanos no domiciliarios.
- Ecomparques para recogida selectiva de residuos industriales.
- Regulación de la recogida selectiva en las grandes urbanizaciones.

- Ecomparques en centros comerciales.
- Fomento de la recogida selectiva en polígonos industriales.
- Estudio, durante el próximo quinquenio, de la creación de la tasa de basuras progresivas.
- Creación de instalaciones para la elaboración de combustible a partir de residuos.
- Control y vigilancia telemática de los vertederos.
- Fiscalidad ambiental en vertederos: incentiación de la investigación y desarrollo de nuevas tecnologías y penalización del vertido de residuos.

### MEDIO NATURAL ACTUARÁ SOBRE LOS CAUCES QUE ATRAVIESAN PLIEGO PARA PREVENIR INUNDACIONES

**Se prevé maximizar la zona de desagüe y restaurar la masa forestal de la ladera de La Muela**

Disminuir los riesgos para la población provocados por las avenidas y mejorar el estado ambiental de los cauces que atraviesan los núcleos urbanos del término municipal de Pliego son los principales objetivos de un proyecto presentado en dicha localidad por técnicos de la Dirección General del Medio Natural y la Alcaldesa Isabel Toledo. Está prevista para septiembre de 2007.

El término municipal de Pliego está surcado por ramblas que atraviesan el casco urbano, entre las que destaca el 'Barranco de la Mota'. En determinados periodos del año en estos cauces pueden generar fenómenos de riesgo para la población a causa de los movimientos de volúmenes de agua y de materiales de arrastre. El riesgo se puede ver incrementado por el estado ambiental que a veces afecta a estos cauces, que invadidos por materiales de arrastre, vegetación espontánea y otros obstáculos muestran impedimentos a la correcta circulación y evacuación de las aguas de avenida.

El proyecto prevé mejorar el acondicionamiento de los cauces para evitar las posibles retenciones en las ramblas a su paso por el término municipal de Pliego, maximizando la capacidad de desagüe, así como restaurar la masa forestal de la ladera de La Muela para conseguir una disminución de los caudales y de los arrastres de material por los cauces de las ramblas.

### SE CREARÁN GABINETES MEDIOAMBIENTALES EN LOS DISTINTOS MUNICIPIOS DE LA REGIÓN

**Se reafirma el compromiso de pueblos y ciudades por el desarrollo sostenible**

El Ejecutivo regional aprobó la firma de un convenio y la concesión directa de una subvención de 400.000 euros a la Federación de Municipios de la Región de Murcia para el desarrollo de la 'Agenda 21 Local'.

Esta agenda supondrá la creación y el mantenimiento de gabinetes medioambientales en los distintos municipios y en el seno de la propia Federación, y es un compromiso de pueblos y ciudades con el desarrollo sostenible, que ha de suponer una planificación estratégica en materia de medio ambiente.

El compromiso fue aprobado en el año 1992 por casi 200 países en la Cumbre de la Tierra de Río de Janeiro y quedó ratificada dos años después en la conocida como 'Carta de Aalborg', documento fundacional de la Agenda 21 Local, que en Murcia firmaron 42 ayuntamientos en junio de 2002.

Su adopción supone buscar acuerdos sociales, racionalizar procesos, introducir criterios de calidad y ofrecer nuevos estándares en la prestación de servicios.

### 1.600 ALUMNOS PARTICIPAN EN LA CAMPAÑA 'PON VERDE TU COLEGIO'

**Es la segunda edición de esta iniciativa, que este año ha permitido plantar 800 algarrobos en doce centros escolares del municipio**

Un total de 1.600 escolares han participado este año en la segunda edición de la campaña 'Pon verde tu colegio'. Esta iniciativa medioambiental ha permitido la plantación de 800 algarrobos en doce centros escolares del municipio y en otros dos colegios de Puerto Lumbreras y Totana. Se han impartido 59 sesiones de trabajo en horario lectivo, una parte dentro del aula, y otra en el patio del colegio.

Cada uno de los alumnos ha firmado un contrato por el cual se compromete a cuidar del algarrobo plantado durante el proceso de crecimiento. Es una forma de que los pequeños mantengan su conciencia medioambiental a pesar de haber finalizado la actividad. Las finalidades de esta segunda edición de la campaña han sido el desarrollo de una serie de experiencias y actividades medioambientales prácticas con los alumnos; facilitar el conocimiento del mundo natural como vía para la adquisición de actitudes de respeto y cuidado hacia el medio ambiente y fomentar la responsabilidad personal de los escolares participantes.



# EL GOBIERNO REGIONAL COMPRA UNA FINCA EN LA SIERRA DEL GAVILÁN PARA ALEJARLA DE LA ESPECULACIÓN

**La adquisición aleja este terreno de la especulación y mantiene el patrimonio natural para el disfrute de todos**

Recientemente la Dirección General del Medio Natural ha adquirido una finca de valor ambiental en la sierra del Gavilán denominada 'Casa Valero II', ubicada en el término municipal de Caravaca de la Cruz, de 171 hectáreas de terreno.

La compra, enmarcada en el Pacto Social por el Medio Ambiente en el que trabaja su Consejería, supone la adquisición de monte privado para alejarlo de la especulación y mantener el patrimonio natural para el disfrute de todos.

La finca linda con montes de utilidad pública y se encuentra incluida parcialmente en el Lugar de Importancia Comunitaria denominado 'Sierra del Gavilán'.

Cuenta con diez hábitats de interés comunitario, tres de ellos prioritarios, incluidos en la directiva 92/43/CEE, por la que se establecen medidas para contribuir a garantizar la biodiversidad mediante la conservación de los hábitats naturales de la flora y fauna silvestre.



---

## REGENERACIÓN DE 11.000 HECTÁREAS DE MONTE CALCINADO

**Los alcaldes de Moratalla y Calasparra firman el convenio con Medio Ambiente para recibir las ayudas destinadas a los terrenos que se quemaron en el gran incendio de 1994.**



Con el fin de regenerar 11.000 hectáreas de monte en los términos municipales de Moratalla y Calasparra, asoladas en su día por los voraces incendios forestales que acabaron con el 5% de la superficie forestal de la Región en los años 1991 y 1994.

El Director General del Medio Natural y los alcaldes de Moratalla y Calasparra firmaron un convenio y la petición de ayuda por 9 millones de euros al Ministerio de Medio Ambiente. Los proyectos que deberán estar terminados en 2010, consisten en recuperar la capa forestal, repoblaciones, arreglo de caminos, arreglo de viales y zonas que puedan motivar la erosión, así como el cuidado de los espacios especialmente protegidos (sierras, Vega Alta del Segura y ríos Alhárabe y Moratalla), zonas LIC (sierra de la Muela), ZEPA (sierra de Moratalla, sierra del Molino, embalse del Quípar y llanos de Capitán) y Reserva Natural de sotos y bosques de ribera de Cañaverosa.

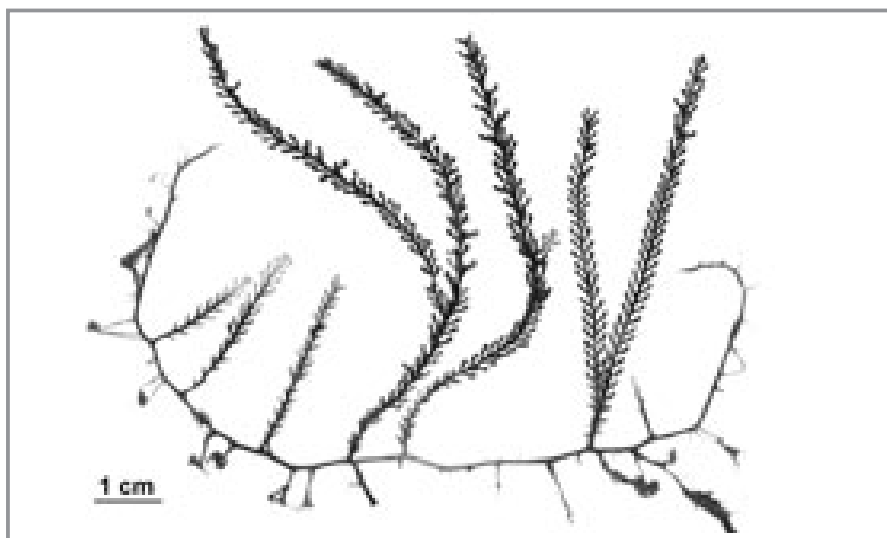
Estas inversiones incluyen un proyecto para la recuperación de sierra del Molino junto al embalse de Alfonso XIII, una de las zonas más importantes de tránsito de aves limícolas del Levante.



# PREOCUPACIÓN FRENTE A LA PROLIFERACIÓN DEL ALGA TROPICAL *CAULERPA RACEMOSA* EN EL LITORAL DE MURCIA

**Las algas fotófilas y el 'maërl' están amenazados por esta alga**

Tras una reunión de expertos en especies exóticas invasoras (EEI) en el medio marino, celebrada en Málaga en julio de 2006, se puso de manifiesto la creciente proliferación del alga *Caulerpa racemosa* en el litoral murciano tras analizar los datos recogidos por el Centro Oceanográfico de Murcia durante el proyecto de red de seguimiento de *Posidonia oceanica*. Aunque los datos aún son escasos, se conoce que la invasión abarca ya un amplio sector del litoral de la Región de Murcia. La colonización del alga tiene efectos importantes sobre los hábitats bentónicos infralitorales y circalitorales autóctonos. El impacto más contundente recae en las biocenosis tales como las comunidades de algas fotófilas infralitorales y el 'maërl', ya que desaparecen al ser completamente tapizadas por el alga. Dadas las características biológicas de *C. racemosa* y la dinámica observada de invasión en otras localidades mediterráneas se prevé que el proceso de colonización de los fondos de la Región de Murcia va a ser rápido y difícil de detener. Tras el 2º Congreso Nacional sobre Especies Exóticas Invasoras (León, 19-22 de septiembre de 2006), en el que se listaron una serie de conclusiones sobre EEI, la comunidad científica sugiere una lista de acciones que integran un 'Plan para el Control de EEI en la Región de Murcia'.



# ESTUDIO DE SUELO CONTAMINADO

La Consejería de Industria y Medio Ambiente y la Universidad Politécnica de Cartagena han suscrito un convenio de colaboración por el que la institución docente realizará un estudio sobre los suelos contaminados que hay en la Región. El objeto del citado convenio es realizar un estudio sobre criterios y métodos de control de suelos contaminados en aplicación del Real Decreto 9/2005, de 14 de enero, por el que se establece la relación de actividades potencialmente contaminantes del suelo y los criterios y estándares para la declaración de suelos contaminados, así como la normativa regional de desarrollo y aplicación del mismo.



# LA REGIÓN DE MURCIA 'ESTRELLA' EN LA FERIA BIO CULTURA

La Región de Murcia ha sido elegida la 'estrella' de la XXII edición de la Feria Biocultura, por ser 'pionera en agricultura ecológica en España y rica en producción de frutas, hortalizas y arroces de primera calidad', según informaron los integrantes del Consejo de Agricultura Ecológica de Murcia.

Esta feria de Alternativas y Consumo responsable celebrada en Madrid tiene como objetivo 'dar a conocer las bondades de los productos ecológicos, ya que hay una producción importante', explicó el presidente de dicho Consejo.

En la convención no sólo iba dirigida a la producción ecológica sino también a la bioconstrucción, las energías renovables, la energía eólica, la homeopatía y las medicinas alternativas.

El director del Consejo de Agricultura Ecológica adelantó que se está preparando una campaña de divulgación masiva por parte del Ministerio de Agricultura, con ayuda de la Unión Europea, para concienciar al consumidor de los beneficios de estos productos libres de residuos químicos y que respetan el medio ambiente.

## BioCultura

Feria de las alternativas y el consumo responsable



# EL GOBIERNO QUIERE IMPLICAR A 2.500 EMPRESAS EN LA MEJORA DEL MEDIO AMBIENTE

**Cada colectivo se comprometerá a adoptar medidas concretas para la mejora ambiental**


La Consejería de Industria ultima un pacto social que ofrece ventajas fiscales a cambio de reducir el impacto ambiental de los procesos productivos.

### Los 10 objetivos:

- 1.- Minimizar el consumo de materiales y de energía en la producción de los bienes y servicios.
- 2.- Minimizar la utilización y dispersión de sustancias peligrosas para la salud y el medio ambiente en la producción de los bienes y servicios.
- 3.- Potenciar la reutilización y reciclaje de los materiales y minimizar la producción de residuos, vertidos y emisiones.
- 4.- Preservar los recursos naturales y promover el uso de los renovables.
- 5.- Minimizar los efectos sobre la biodiversidad.
- 6.- Alargar la durabilidad de los productos e incrementar la intensidad de servicio de los bienes y servicios.
- 7.- Potenciar la ecoinnovación y el desarrollo de actividades económicas sostenibles.
- 8.- Potenciar la cultura del desarrollo sostenible a través de la información, la formación y concienciación ambiental.
- 9.- Contribuir a la preparación para minimizar los impactos del cambio climático en la economía y la sociedad regional.
- 10.- Contribuir a hacer de la Región un referente mediterráneo de progreso hacia el desarrollo sostenible.

El Gobierno regional pretende que 2.500 empresas en los próximos tres años suscriban un acuerdo voluntario por el que se comprometan a la mejora de la calidad ambiental más allá de los mínimos que establece la ley. A cambio, la Administración autónoma ofrece facilitar y agilizar deducciones fiscales.


La Consejería ha confeccionado un amplio catálogo de medidas concretas que inciden en la mejora ambiental. Cada colectivo podrá elegir cuáles puede cumplir y suscribir, voluntariamente con la Administración, un protocolo por el que se compromete a llevar a cabo las medidas rubricadas en un plazo determinado.



# MURCIA REÚNE A 30 EXPERTOS PARA PONER FRENO AL CAMBIO CLIMÁTICO

Murcia se convirtió en sede del Seminario Técnico de Indicadores de Cambio Climático en donde 30 expertos, representantes de la Red de Ciudades por el Clima de la Federación Española de Municipios y Provincias (FEMP), fijaron una metodología común para registrar cómo les afecta este cambio, controlarlo y prevenirlo, y mejorar la calidad de vida de los 16 millones de habitantes de esas 126 ciudades adheridas a la citada Red.

Murcia fue elegida para la celebración del seminario por ser líder en aplicar políticas de sostenibilidad ambiental.



# EL GOBIERNO REGIONAL INVIERTE EN LA RECUPERACIÓN DE SUELOS CONTAMINADOS

Actuando conjuntamente, la Comunidad Autónoma y el Ministerio de Medio Ambiente ejecutarán el Plan Nacional de Recuperación de Suelos Contaminados, según el convenio aprobado por el Consejo de Gobierno.

Las actuaciones se desarrollan en la sierra minera de Cartagena, concretamente en la balsa de estériles 'Jenny', situada en El Llano del Beal, una de las áreas más degradadas y con mayor necesidad de intervención.

### RETOMANDO EL VUELO

A finales de octubre tuvo lugar la suelta de un águila perdicera, localizada el pasado verano con síntomas de deshidratación y que ha sido recuperada en el Centro de Fauna Silvestre de El Valle. Se trata de una hembra joven que se encontraba muy débil.

La recuperación en el Centro ha sido muy rápida y un mes y medio antes de su liberación se alimentaba de presas vivas (codornices). La puesta en libertad del águila, bautizada con el nombre de Moriana, se ha realizado en el Mirador del paisaje protegido de Barrancos de Gebas, en Sierra Espuña.



### DIEZ MIL ALUMNOS PARTICIPARÁN EN EL PROGRAMA 'DESCUBRE TU ENTORNO'

Enfocado a los alumnos de Molina de Segura, la Concejalía de Medio Ambiente, a través del Servicio municipal de Educación Ambiental (S.E.A.), ha puesto en marcha el programa 'Descubre tu entorno' para el curso 2006/2007, dirigido a los centros docentes del municipio, y que este año cumple su décimo aniversario.

El programa va dirigido a los más de 10.000 alumnos de los 27 centros docentes de Molina de Segura, desde Educación Infantil hasta la E.S.O. y Bachillerato.

## MEJORA FORESTAL, ARREGLO DE CAMINOS Y CORRECCIÓN HIDROLÓGICA EN CALASPARRA Y MORATALLA

Los proyectos buscan paliar los efectos erosivos en la comarca Noroeste

La Confederación Hidrográfica del Segura (CHS), en un Convenio con la Consejería de Industria y Medio Ambiente, ha adjudicado cinco proyectos de mejora forestal, arreglo de caminos y corrección hidrológica en los municipios de Calasparra y Moratalla. Los procesos erosivos son uno de los problemas más trascendentes en la comarca Noroeste de la Región de Murcia y, en muchas ocasiones, están originados por desequilibrios derivados de la actividad humana, que, de no corregirse pueden llegar a tener graves consecuencias ambientales y sociales. Para evitar esta circunstancia, la CHS realiza proyectos de silvicultura y corrección hidrológica.

En el municipio de Calasparra se tratará de mejorar la capacidad estratégica de gestión del medio, la restauración de la cubierta vegetal para prevenir fenómenos erosivos y la mejora ecológica del entorno.

Por una parte, se realizarán obras de mejora de dos pistas forestales del monte Sierra del Molino, donde

se estabilizará el firme con zahorra, se construirá el pavimento hormigonado, se consolidarán los taludes y se construirá un sistema completo de drenaje (cunetas, pasos de agua y badenes).

Además, se construirán obras de defensa (muros de contención y escolleras).

Por otra parte, se desarrollarán otros cuatro proyectos similares en el término municipal de Moratalla. El primero de ellos contempla la mejora de la biodiversidad biológica en el monte Salmerón. En concreto, se llevarán a cabo repoblaciones forestales mediante una masa estable que cumpla las funciones de retención del suelo y mejora del paisaje compatible con la conservación de las comunidades gipsófilas, que han motivado la declaración de esta zona como Lugar de Importancia Comunitaria (LIC).

También se llevarán a cabo actuaciones de acondicionamiento y mejora de la pista camino de la Cañada de Moharque.



### EL CENTRO EL VALLE ABRE UNA CLÍNICA MARINA PARA CURAR A ESPECIES ACUÁTICAS

Las obras de ampliación del Centro de Recuperación de Fauna Silvestre 'El Valle', en su primera fase, incluyen una nueva clínica marina y las instalaciones de mantenimiento para aves y reptiles, que ya están finalizadas.

La nueva clínica marina, con más de 300 metros cuadrados construidos, albergará los tanques de recuperación de fauna acuática, donde se han utilizado técnicas e instalaciones punteras en el ámbito nacional. Estas instalaciones darán respuesta a los casos de varamientos de cetáceos que se producen en la costa murciana.

Además, se han construido salas destinadas a albergar aves acuáticas y se han mejorado las instalaciones destinadas a la recuperación y musculación de aves, con una dotación de más de 200 m<sup>2</sup>.



### LA COMUNIDAD CONSTRUIRÁ UN CENTRO PUNTERO PARA CONTROLAR LA POLUCIÓN

A primeros de octubre se anunció que Torre Pacheco albergará el futuro Centro Regional de Control de la Contaminación Atmosférica, que permitirá vigilar la calidad del aire no sólo en la comarca de Cartagena sino en toda la Región, así como evaluar la contaminación atmosférica y prever la acumulación o dispersión de la misma. La Comunidad dispone en Torre Pacheco de los terrenos para erigir un inmueble que permita la instalación técnica de la plataforma de cálculo y del ordenador, junto a otros servidores de la red de vigilancia y la red meteorológica.



### UN CORREDOR ECOLÓGICO PARA LA RECUPERACIÓN AMBIENTAL DEL SEGURA

El proyecto de recuperación ambiental del Segura entre Ojós y Contrapada, en el término municipal de Molina de Segura, forma parte de una actuación general que tiene por finalidad la recuperación ambiental del río Segura a su paso por los municipios de la Vega Media.

Las principales actuaciones están encaminadas a favorecer la creación de manchas de vegetación riparia (sotos) con especies arbóreas y arbustivas características de ribera y a la generación y señalización de rutas y caminos para potenciar y dar a conocer a la población elementos de interés e infraestructuras hidráulicas.

También se comunicarán las distintas áreas mediante rutas señalizadas aprovechando caminos y sendas existentes, se realizarán intervenciones para mejorar la conexión de los núcleos de población con el río Segura a través de la mejora de los caminos de acceso a éste y se procederá a la adecuación de la rambla de Los Calderones. Asimismo se instalará una pasarela metálica sobre la rambla que dé continuidad a la mota en este punto y se restaurarán elementos hidráulicos tradicionales para favorecer el conocimiento de este tipo de infraestructuras.

### MEDIO NATURAL, PREMIO 'BATEFUEGOS'

La Dirección General del Medio Natural de la Consejería de Industria y Medio Ambiente ha sido galardonada con el premio Batefuegos de Oro 2006 en la modalidad 'Mejor labor divulgativa y de comunicación', que cada año entrega la Asociación para la Promoción de Actividades Socio-culturales (APAS), por la campaña 'El fuego no es ningún juego'.

# DESCUBREN EN SIERRA ESPUÑA UNO DE LOS DORMIDEROS DE CUERVOS MÁS IMPORTANTES DEL PAÍS



Miembros del Programa de Voluntariado Ambiental de la Consejería de Medio Ambiente han descubierto en el Parque Regional de Sierra Espuña uno de los dormideros de cuervos más importantes de España, en el que se avistaron un total de 251 ejemplares.

Este descubrimiento, que fue presentado recientemente en el Congreso Nacional de la Sociedad Española de Ornitología, se enmarca en las acciones que llevan a cabo los voluntarios del Proyecto 'Seguimiento y acciones de conservación de la fauna en espacios naturales de interior'.



## MEJORAS EN LOS MONTES DE CULEBRINA

**También se han aplicado programas de restauración y mejora en cuencas de la cabecera del río Luchena**

La sierras de la Culebrina, en la zona noroccidental del municipio lorquino, son objeto de una actuación especial de la Dirección General del Medio Natural para protección y fomento de la biodiversidad y proteger la fauna de la zona. Este proyecto, que se inició en el 2005 y todavía está en marcha, se integra en una acción más general que abarca otras áreas del municipio.

En esta misma zona, la Consejería de Industria y Medio Ambiente ha aplicado distintos programas de restauración hidrológico forestal y adecuación de infraestructuras en cuencas de la cabecera del río Luchena. Estos programas han incluido actuaciones de mejora de la red viaria forestal que atraviesa el monte Reverte y Fuente Atocha, tratamientos silvícolas y cerramientos de balsas de agua, creación de nuevas fajas y cortafuegos y adecuación de los existentes en la red de infraestructuras preventivas en la sierra de El Gigante.

En cuencas de la margen derecha e izquierda del río Guadalentín se llevaron a cabo repoblaciones para la mejora de la biodiversidad biológica estructural. También se llevaron a cabo las mejoras de caminos en los montes el Madroño y los Alhagüeces, para permitir un mejor tránsito a través de dicha superficie forestal, de cara a la prevención de incendios, y se actuó sobre 17'5 kilómetros de pistas.

En la comarca Centro-oeste se lleva a cabo la restauración ambiental, hidrológica y paisajística del ecosistema fluvial del río Luchena, en su tramo alto, que comprende entre los Ojos del Luchena y el cortijo de los Conejos, con la limpieza del cauce y sus alrededores de residuos urbanos como plásticos, hierros o escombros, que serán trasladados a vertederos autorizados. En esta zona se plantaron asimismo 22.545 ejemplares arbustivos de especies autóctonas de ribera que proporcionan la máxima superficie de sombra, rapidez de enraizamiento y crecimiento, y se ha mejorado el área recreativa con la colocación de bancos, mesas y contenedores de basura.

Además, se desarrollarán otra serie de obras en el término municipal de Lorca con cargo a sus presupuestos, tales como el arreglo de caminos y tratamientos silvícolas de podas y clareos en la Sierra de Pedro Ponce y Ciller y Cabezo de Tirieza, la repoblación forestal, restauración vegetal y adecuación de la balsa para extinción de incendios forestales en el monte El Madroño y Los Alhagüeces, junto con la adecuación y mejora de infraestructuras en el vivero de la Culebrina.

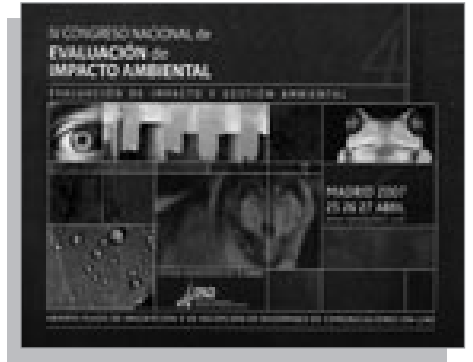
## INTRODUCCIÓN A LA BIOCONSTRUCCIÓN, GEOBIOLOGÍA Y SALUD EN EL HOGAR

El pasado 2 y 3 de diciembre se impartió este seminario en el Centro Educativo del Medio Ambiente (CEMACAM) con el fin de informar sobre cuestiones como cuál es un buen sitio para una casa, qué materiales son los más saludables y ecológicos, contaminación eléctrica, electromagnética y radiactiva, etc.



## IV CONGRESO NACIONAL DE EVALUACIÓN DE IMPACTO AMBIENTAL


Los días 25, 26 y 27 de abril se celebrará en Madrid el IV Congreso Nacional de Evaluación de Impacto Ambiental, organizado por la Asociación Española de Evaluación de Impacto Ambiental. Tendrá lugar en la Facultad de Medicina de la Universidad Complutense de Madrid. Entre las actividades propuestas están el Congreso Científico-Técnico, Comunicaciones y Sesiones Dinámicas (las diferentes empresas asistentes al Congreso podrán presentar en un aula dedicada expresamente a este cometido sus avances tecnológicos, productos, servicios o proyectos desarrollados), Stands informativos, etc. Las áreas temáticas en las que se centra el congreso son: legislación, evaluación ambiental estratégica, evaluación de impacto ambiental, gestión ambiental, restauración ambiental y control y seguimiento ambiental. Para asistir hay que inscribirse con antelación y pagar una cuota proporcional a las actividades y sesiones en las que se quiere participar. Toda la información viene detallada y actualizada en [www.coneia2007.com](http://www.coneia2007.com)



## Publicaciones

### RAPACES DIURNAS Y NOCTURNAS DE LA REGIÓN DE MURCIA

La Consejería de Industria y Medio Ambiente publica este libro que trata sobre diversos aspectos de la biología y ecología de las aves rapaces en la Región de Murcia. Cabe destacar el carácter técnico y a la vez divulgativo de esta publicación, que sin pérdida de rigor científico, proporciona una lectura atractiva sobre aspectos muy interesantes y poco conocidos de estas especies.



### LA RUTA JURÁSICA EN SIERRA ESPUÑA

Sierra Espuña no sólo posee una enorme riqueza biológica, también guarda un rico patrimonio geológico y paleontológico. Esto ha llevado a la Consejería de Industria y Medio Ambiente a editar 'La Ruta Jurásica en Sierra Espuña'. Esta interesante propuesta nos transporta al pasado, cuando aún no estaba formada Sierra Espuña, describiendo el paisaje anterior y su origen y evolución geológicos. El itinerario propuesto consta de doce paradas en las que se desarrollan cuatro temáticas principales: 'Paisaje Kárstico', 'Fósiles Terciarios de Prado Mayor', 'Actividades Industriales' y 'Serie Jurásica'.



### GUÍA AMBIENTAL DE LA RAMBLA DEL MAYÉS

El Ayuntamiento de Villanueva del Río Segura saca a la luz la 'Guía Ambiental de la Rambla del Mayés', un folleto que describe el medio físico en el que se encuentra este cauce, las comunidades animales que acoge y las comunidades vegetales asociadas. La guía recoge recomendaciones para los visitantes, fotografías y teléfonos y direcciones de interés.



## GUÍA BÁSICA DE LAS AVES DE LA REGIÓN DE MURCIA

Esta publicación de la Consejería de Industria y Medio Ambiente nace del interés por divulgar la riqueza de las comunidades de aves presentes en los espacios protegidos de la Región de Murcia. A diferencia de otras guías de aves, en ésta aparecen las especies más conocidas y también las menos conocidas. Se describe con detalle sus hábitats y se completa con fotografías de las especies incluidas.



### LAS SALINAS DEL INTERIOR DE LA REGIÓN DE MURCIA

Este folleto contiene información sobre las salinas del interior de la Región y describe los conceptos básicos para familiarizarnos con estos sistemas artificiales ricos en biodiversidad microbiana, vegetal y animal. Contiene un mapa de la Región en el que se marcan los distintos emplazamientos de las salinas y numerosas fotografías.



### SETAS DE LA REGIÓN DE MURCIA

La Consejería de Industria y Medio Ambiente edita este folleto que recoge las especies más comunes de setas de la Región de Murcia. Éstas son fácilmente observables cuando llegan las épocas favorables. En el folleto se realizan las descripciones de las setas acompañadas de dibujos que facilitan su reconocimiento, hábitat en el que suelen verse y observaciones acerca de su posible toxicidad o valor gastronómico. Aún así este folleto no sirve como guía para el consumo, sino que es meramente informativo.

Nuestras áreas forestales acumulan gran cantidad de materia orgánica en el suelo, una de las condiciones fundamentales para la presencia de hongos descomponedores, que necesitan además dos condiciones climáticas claves para su desarrollo: elevada humedad ambiental, superior al 70%, que se consigue con abundantes lluvias, y temperaturas suaves, entre 10 °C y 25 °C. Por tanto, no resulta extraño que durante los meses de primavera y otoño, muchos aficionados a la micología salgan al monte a fotografiar setas o a recolectarlas si son comestibles, aunque conviene ser precavido y no ingerir nunca aquellas especies que puedan ocasionar dudas.



## Regional



### **PROTECCIÓN DEL TERRITORIO Y ESPACIOS NATURALES**

- ORDEN DE LA CONSEJERÍA DE INDUSTRIA Y MEDIO AMBIENTE POR LA QUE SE DESCATALOGA DEL MONTE DE UTILIDAD PÚBLICA N.º 40 'SIERRA DE LA PILA', PROPIEDAD DEL AYUNTAMIENTO DE ABARÁN, UNA SUPERFICIE DE TRESCIENTAS NOVENTA HECTÁREAS, OCHENTA Y SEIS ÁREAS Y SESENTA Y SEIS CENTIÁREAS. (BORM N.º 278, DE 01.12.06)

### **CONVENIOS Y CONVOCATORIAS**

- CONVENIO DE COLABORACIÓN SUSCRITO ENTRE LA CONSEJERÍA DE INDUSTRIA Y MEDIO AMBIENTE DE LA COMUNIDAD AUTÓNOMA DE LA REGIÓN DE MURCIA Y LA FUNDACIÓN SIERRA MINERA. (BORM N.º 278, DE 01.12.06)

- RESOLUCIÓN DE 11 DE SEPTIEMBRE DE 2006, POR LA QUE SE PUBLICA EL CONVENIO DE COLABORACIÓN ENTRE LA CONSEJERÍA DE AGRICULTURA Y AGUA DE LA COMUNIDAD AUTÓNOMA DE LA REGIÓN DE MURCIA, EL INSTITUTO ESPAÑOL DE OCEANOGRAFÍA Y LA FEDERACIÓN DE ACTIVIDADES SUBACUÁTICAS DE LA REGIÓN DE MURCIA, PARA LA REALIZACIÓN DEL PROGRAMA «RED DE SEGUIMIENTO DE LAS PRADERAS DE POSIDONIA OCEÁNICA EN EL LITORAL DE LA REGIÓN DE MURCIA». (BORM N.º 226, DE 29.09.06)(BOE N.º 301, DE 18.12.06)

### **IMPACTO AMBIENTAL**

- DECLARACIÓN DE IMPACTO AMBIENTAL DE LA DIRECCIÓN GENERAL DE CALIDAD AMBIENTAL RELATIVA A LA MODIFICACIÓN PUNTUAL DEL PLAN GENERAL DE ORDENACIÓN URBANA DE ÁGUILAS, EN FINCA MAJADA DEL MORO, PARA USO RESIDENCIAL, A SOLICITUD DEL AYUNTAMIENTO DE ÁGUILAS. (BORM N.º 260, DE 10.11.2006)

## Nacional



### **ESPACIOS NATURALES**

- REAL DECRETO 1421/2006, DE 1 DE DICIEMBRE, POR EL QUE SE MODIFICA EL REAL DECRETO 1997/1995, DE 7 DE DICIEMBRE, POR EL QUE SE ESTABLECEN MEDIDAS PARA CONTRIBUIR A GARANTIZAR LA BIODIVERSIDAD MEDIANTE LA CONSERVACIÓN DE LOS HÁBITATS NATURALES Y DE LA FLORA Y FAUNA SILVESTRES. (BOE N.º 288, DE 02.12.06)

### **AGUAS**

- LEY 4/2005, DE 14 DE JUNIO, DEL ENTE PÚBLICO DEL AGUA DE LA REGIÓN DE MURCIA. (BOE N.º 130, DE 01.06.2006)

### **ATMÓSFERA**

- REAL DECRETO 1370/2006, DE 24 DE NOVIEMBRE, POR EL QUE SE APRUEBA EL PLAN NACIONAL DE ASIGNACIÓN DE DERECHOS DE EMISIÓN DE GASES DE EFECTO INVERNADERO, 2008-2012. (BOE N.º 282, DE 25.11.06)

## Europa

- DECISIÓN DEL CONSEJO DE 18 DE JULIO DE 2005 RELATIVA A LA CELEBRACIÓN EN NOMBRE DE LA COMUNIDAD EUROPEA DEL ACUERDO SOBRE LA CONSERVACIÓN DE LAS AVES ACUÁTICAS MIGRATORIAS AFROEURASIÁTICAS (DOUE L 345, DE 08.12.06)

