

Centro de Visitantes Las Salinas

Tlf: 968 178 139 / 649 227 395

Correo electrónico: infosanpedro@carm.es

Abierto todo el año, de martes a domingo y festivos.

Puedes consultar el horario en: www.murcianatural.carm.es

Características del sendero

Tipo: Circular.

Distancia: 3,8 km.

Tiempo estimado: 2 h.

Señalización del sendero:



Continuidad del sendero



Cambio de dirección



Dirección equivocada



Parque Regional
Salinas de San Pedro








YINCANA FOTOGRÁFICA SENDERO DE COTERILLO



Recorre el Sendero de Coterillo SL-MU 9 y descubre los animales y plantas que habitan este lugar


Durante tu visita:

-  Camina siempre por los senderos autorizados, crear atajos daña a la flora y fauna, y deteriora el suelo.
-  Transita siempre por las pasarelas, el pisoteo fuera de ellas daña a las dunas.
-  Hazte responsable de los residuos que generes, llévatelos a casa o utiliza los contenedores. Recuerda que las colillas y los alimentos también son basura.
-  Evita hacer ruido ya que molesta a la fauna y a otros visitantes.
-  Lleva sujeta a tu mascota y recuerda recoger sus excrementos y depositarlos en el contenedor más cercano.






En caso de emergencia llama al 112.



En el mapa, el símbolo  indica el lugar donde tienes que buscar el elemento a fotografiar. Detente en cada punto y lee estas pistas.




1 EL REFLEJO ROSA

Es el lugar donde un tesoro blanco se cosecha durante los meses del otoño.

-  ENCUENTRA la fábrica de sal.
-  OBSERVA el paisaje salinero.
-  FOTOGRAFÍA las charcas rosadas.

2 UN BOSQUE TENEBROSO




Se repobló en 1917 con ayuda de todo el pueblo. El motivo fue fijar las dunas y así evitar que se llenaran de arena las charcas salineras.

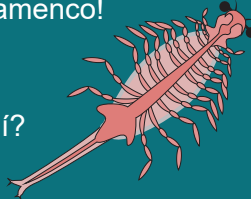
-  ENCUENTRA hojas con forma de agujas y frutos que parecen conos.
-  OBSERVA como el viento ha tumbado los árboles.
-  FOTOGRAFÍA el árbol que te parezca más misterioso.



3 PEQUEÑO E IMPRESCINDIBLE




Es un diminuto crustáceo, tan antiguo como los dinosaurios, que vive en aguas muy saladas. ¡Además es el plato preferido del flamenco!

-  ENCUENTRA la compuerta de madera que los salineros abren para que se mueva el agua.
-  OBSERVA el lugar donde habita, ¿podrías vivir tú allí?
-  FOTOGRAFÍA seres rojizos nadando en el agua.



4 LA PLANTA MÁS SALADA




Se ha adaptado a beber el agua salina que hay bajo la superficie. Antiguamente se obtenía de sus cenizas sosa cáustica para fabricar jabón y vidrio.

-  ENCUENTRA sus tallos puntiagudos con forma de gusano.
-  TOCA sus tallos carnosos cargados de agua salada.
-  FOTOGRAFÍA los colores verdes, amarillos y rojos de esta planta.






5 ESENCIA MEDITERRÁNEA


Arena, mar y cielo son los elementos de un hermoso paisaje que está lleno de vida.

-  ENCUENTRA un momento de relax caminando por la orilla.
-  HUELE la brisa marina.
-  FOTOGRAFÍA de cerca una ola del mar.

6 LA DIOSA DEL MAR




Sumergidas en el Mediterráneo, las praderas de esta planta dan oxígeno y cobijo a la fauna marina. En la orilla, sus restos defienden las playas de la erosión.

-  ENCUENTRA una pelota marrón muy natural.
-  OBSERVA cómo las aves se alimentan entre sus hojas.
-  FOTOGRAFÍA los restos de esta planta dispersos por la playa.



7 INTRUSOS EN LA PLAYA

Se trata de un problema mundial que afecta a mares y océanos. En nuestras manos está la solución: Reduce, Reutiliza, Recicla y Recoge.

-  ENCUENTRA algo que no debería estar en la playa.
-  TOCA la arena para encontrar los intrusos más pequeños.
-  FOTOGRAFÍA todos los que has encontrado y deposítalos en el contenedor situado al final del recorrido.